

**ГЕНЕРАЛЬНЫЙ ПЛАН  
ОДИНЦОВСКОГО ГОРОДСКОГО ОКРУГА МОСКОВСКОЙ ОБЛАСТИ**

**МАТЕРИАЛЫ ПО ОБОСНОВАНИЮ ГЕНЕРАЛЬНОГО ПЛАНА**

**ТОМ III. «Объекты культурного наследия».**  
*Книга 2 (объекты археологического наследия)*



КОМИТЕТ ПО АРХИТЕКТУРЕ И ГРАДОСТРОИТЕЛЬСТВУ  
МОСКОВСКОЙ ОБЛАСТИ

Государственное автономное учреждение Московской области  
«Научно-исследовательский и проектный институт градостроительства»  
(ГАУ МО «НИИПИ градостроительства»)

143960, Московская область, г. Реутов, проспект Мира, д. 57, помещение III, тел: +7 (495) 242 77 07, [niipi@mosreg.ru](mailto:niipi@mosreg.ru)

Государственное задание № 834.10 на 2025 год

**ГЕНЕРАЛЬНЫЙ ПЛАН  
ОДИНЦОВСКОГО ГОРОДСКОГО ОКРУГА МОСКОВСКОЙ ОБЛАСТИ**

**МАТЕРИАЛЫ ПО ОБОСНОВАНИЮ ГЕНЕРАЛЬНОГО ПЛАНА**

**ТОМ III. «Объекты культурного наследия».**  
***Книга 2 (объекты археологического наследия)***

**И.о. директора  
Руководитель мастерской  
Начальник отдела**

**А.Н. Чуньков  
Н.В. Макаров  
Е.В. Кимяева**

**Состав материалов**  
**Генерального плана Одинцовского городского округа Московской области**

№	Наименование документа
	<b>Утверждаемая часть</b>
1	<b><i>Положение о территориальном планировании.</i></b>
2	<b><i>Графические материалы (карты)</i></b>
2.1	Карта границ населенных пунктов, входящих в состав муниципального образования
2.2	Карта функциональных зон муниципального образования
2.3	Приложение 1. Карта несогласованных вопросов в части пересечения земельных участков с землями лесного фонда
2.4	Приложение 2. Карта несогласованных вопросов в части территорий Министерства обороны Российской Федерации
3	<b><i>Приложение 3. Сведения о границах населенных пунктов (в том числе границах образуемых населенных пунктов), входящих в состав городского округа (материалы в электронном виде)</i></b>
	<b>Материалы по обоснованию генерального плана</b>
4	<b><i>ТОМ I. «Планировочная и инженерно-транспортная организация территории. Социально-экономическое обоснование». Книга 1, Книга 2</i></b>
4.1	Текстовая часть
4.2	Графические материалы (карты)
4.2.1	Карта размещения муниципального образования в устойчивой системе расселения Московской области
4.2.2.	Карта существующего использования территории в границах муниципального образования
4.2.3	Карта планируемого развития транспортной инфраструктуры в границах муниципального образования в части объектов федерального и регионального значения
4.2.4	Карта зон с особыми условиями использования территории в границах муниципального образования
4.2.5	Карта границ земель лесного фонда с отображением границ лесничеств и лесопарков
4.2.6	Карта границ земель сельскохозяйственного назначения с отображением особо ценных сельскохозяйственных угодий и мелиорируемых земель
5	<b><i>ТОМ I. «Планировочная и инженерно-транспортная организация территории. Социально-экономическое обоснование». Книга 3 - сведения ограниченного доступа</i></b>
5.1	Текстовая часть
5.2	Графические материалы (карты)
5.2.1	Карта планируемого развития инженерных коммуникаций и сооружений в границах муниципального образования в части объектов федерального и регионального значения
6	<b><i>ТОМ II. «Охрана окружающей среды»</i></b>
6.1	Текстовая часть
6.2	Графические материалы (карты)
6.2.1	Карта границ зон негативного воздействия существующих и планируемых объектов капитального строительства
6.2.2	Карта существующих и планируемых особо охраняемых природных территорий, зон санитарной охраны источников питьевого водоснабжения, водоохраных зон, прибрежных защитных полос, береговых полос водных объектов, зон затопления и

	подтопления
6.2.3	Карта влияния зон санитарной охраны источников питьевого и хозяйственно-бытового водоснабжения города Москвы
6.2.4	Карта границ зон санитарной охраны источников питьевого и хозяйственно-бытового водоснабжения города Москвы – сведения ограниченного доступа
7	<b>ТОМ III. «Объекты культурного наследия». Книга 1</b>
7.1	Текстовая часть
7.2	Графические материалы (карта)
7.2.1	Карта границ территорий, зон охраны и защитных зон объектов культурного наследия
8	<b>ТОМ III. «Объекты культурного наследия». Книга 2 (объекты археологического наследия)</b>
8.1	Текстовая часть
8.2	Графические материалы (карта)
8.2.1	Карта границ территорий, зон охраны и защитных зон объектов культурного наследия (объекты археологического наследия)
9	<b>ТОМ IV. «Основные факторы риска возникновения чрезвычайных ситуаций природного и техногенного характера» - сведения ограниченного доступа</b>
9.1	Текстовая часть
9.2	Графические материалы (карта)
9.2.1	Карта границ территорий, подверженных риску возникновения чрезвычайных ситуаций природного и техногенного характера и воздействия их последствий
10	<b>Приложение к материалам по обоснованию генерального плана. Земельные участки, рассмотренные межведомственной рабочей группой по устранению противоречий в сведениях Государственных реестров (в соответствии с Федеральным законом № 280-ФЗ от 29.07.2017 «О внесении изменений в отдельные законодательные акты Российской Федерации в целях устранения противоречий в сведениях государственных реестров и установления принадлежности земельного участка к определенной категории земель»)</b>
11	<b>Материалы генерального плана на электронном носителе</b>
11.1	Текстовые материалы в формате PDF; графические материалы в формате PDF

## Оглавление

Введение .....	5
1. Перечень объектов культурного наследия, расположенных на территории Одинцовского городского округа.....	14
2. Археологическая характеристика Одинцовского городского округа .....	41
3. Характеристика объектов археологического наследия, расположенных на территории Одинцовского городского округа .....	44
4. Мероприятия по охране объектов археологического наследия, расположенных на территории Одинцовского городского округа .....	91

## Введение

Генеральный план Одинцовского городского округа Московской области (далее – генеральный план) подготовлен Государственным автономным учреждением Московской области «Научно-исследовательский и проектный институт градостроительства» (ГАУ МО «НИИПИ градостроительства») в соответствии с распоряжением Комитета по архитектуре и градостроительству Московской области № 29РВ-6 от 11.01.2024 на основании государственного задания № 834.10 на 2025 год.

Состав документов генерального плана определен в соответствии со ст. 23 Градостроительного кодекса Российской Федерации.

В соответствии со ст. 23 ГрК РФ предусматривает возможность установления законодательством субъектов Российской Федерации особенностей подготовки генерального плана:

- генеральный план городского округа может не содержать карту планируемого размещения объектов местного значения городского округа. В этом случае такая карта подлежит утверждению местной администрацией в порядке, установленном нормативным правовым актом органа государственной власти субъекта Российской Федерации;

- положение о территориальном планировании вместо сведений о видах, назначении и наименованиях планируемых для размещения объектов местного значения городского округа, об их основных характеристиках, местоположении может содержать сведения о потребности в указанных объектах местного значения без указания их основных характеристик и местоположения.

Данные особенности установлены в статье 13 Закона Московской области от 07.03.2007 № 36/2007-ОЗ «О Генеральном плане развития Московской области» (принят постановлением Мособлдумы от 21.02.2007 № 2/210-П).

Генеральный план оформлен в соответствии с Приказом Минэкономразвития России от 09.01.2018 № 10 «Об утверждении Требований к описанию и отображению в документах территориального планирования объектов федерального значения, объектов регионального значения, объектов местного значения и о признании утратившим силу приказа Минэкономразвития России от 7 декабря 2016 г. № 793».

В генеральном плане выделяются первая очередь (2032 год) и расчетный срок (2046 год) реализации.

Генеральный план подготовлен в соответствии со следующими документами и нормативными правовыми актами (в редакциях, актуальных на момент направления генерального плана на утверждение):

- Градостроительный кодекс Российской Федерации;
- Водный кодекс Российской Федерации;
- Воздушный кодекс Российской Федерации;
- Лесной кодекс Российской Федерации;
- Земельный кодекс Российской Федерации;
- Федеральный закон от 08.11.2007 № 257-ФЗ «Об автомобильных дорогах и о дорожной деятельности в Российской Федерации и о внесении изменений в отдельные законодательные акты Российской Федерации»;
- Федеральный закон от 10.01.2002 № 7-ФЗ «Об охране окружающей среды»;
- Федеральный закон от 31.03.1999 № 69-ФЗ «О газоснабжении в Российской Федерации»;
- Федеральный закон от 14.03.1995 № 33-ФЗ «Об особо охраняемых природных территориях»;
- Федеральный закон от 30.03.1999 № 52-ФЗ «О санитарно-эпидемиологическом благополучии населения»;
- Федеральный закон от 12.01.1996 № 8-ФЗ «О погребении и похоронном деле»;

- Федеральный закон от 25.06.2002 № 73-ФЗ «Об объектах культурного наследия (памятниках истории и культуры) народов Российской Федерации»;
- Федеральный закон от 26.03.2003 № 35-ФЗ «Об электроэнергетике»;
- Федеральный закон от 06.10.2003 № 131-ФЗ «Об общих принципах организации местного самоуправления в Российской Федерации»;
- Федеральный закон от 10.01.1996 № 4-ФЗ «О мелиорации земель»;
- Федеральный закон от 24.07.2002 № 101-ФЗ «Об обороте земель сельскохозяйственного назначения»;
- Федеральный закон от 07.12.2011 № 416-ФЗ «О водоснабжении и водоотведении»;
- Федеральный закон от 27.07.2010 № 190-ФЗ «О теплоснабжении»;
- Федеральный закон от 29.07.2017 № 280-ФЗ «О внесении изменений в отдельные законодательные акты Российской Федерации в целях устранения противоречий в сведениях государственных реестров и установления принадлежности земельного участка к определенной категории земель»;
- Федеральный закон от 31.12.2017 № 507-ФЗ «О внесении изменений в Градостроительный кодекс Российской Федерации и отдельные законодательные акты Российской Федерации»;
- Закон Российской Федерации от 21.02.1992 № 2395-1 «О недрах»;
- постановление Правительства Российской Федерации от 11.03.2010 № 138 «Об утверждении Федеральных правил использования воздушного пространства Российской Федерации»;
- постановление Правительства Российской Федерации от 09.04.2016 № 291 «Об утверждении Правил установления субъектами Российской Федерации нормативов минимальной обеспеченности населения площадью торговых объектов и методики расчета нормативов минимальной обеспеченности населения площадью торговых объектов, а также о признании утратившим силу постановления Правительства Российской Федерации от 24 сентября 2010 года № 754»;
- постановление Правительства Российской Федерации от 08.09.2017 № 1083 «Об утверждении Правил охраны магистральных газопроводов и о внесении изменений в Положение о представлении в федеральный орган исполнительной власти (его территориальные органы), уполномоченный Правительством Российской Федерации на осуществление государственного кадастрового учета, государственной регистрации прав, ведение Единого государственного реестра недвижимости и предоставление сведений, содержащихся в Едином государственном реестре недвижимости, федеральными органами исполнительной власти, органами государственной власти субъектов Российской Федерации и органами местного самоуправления дополнительных сведений, воспроизводимых на публичных кадастровых картах»;
- постановление Правительства Российской Федерации от 03.03.2018 № 222 «Об утверждении Правил установления санитарно-защитных зон и использования участков, расположенных в границах санитарно-защитных зон»;
- постановление Правительства Российской Федерации от 20.11.2000 № 878 «Об утверждении Правил охраны газораспределительных сетей»;
- постановление Правительства Российской Федерации от 18.11.2013 № 1033 «О порядке установления охранных зон объектов по производству электрической энергии и особых условий использования земельных участков, расположенных в границах таких зон»;
- постановление Правительства Российской Федерации от 24.02.2009 № 160 «О порядке установления охранных зон объектов электросетевого хозяйства и особых условий использования земельных участков, расположенных в границах таких зон»;

- постановление Правительства Российской Федерации от 26.08.2013 № 736 «О некоторых вопросах установления охранных зон объектов электросетевого хозяйства»;
- распоряжение Правительства Российской Федерации от 19.03.2013 № 384-р «Об утверждении схемы территориального планирования Российской Федерации в области федерального транспорта (железнодорожного, воздушного, морского, внутреннего водного транспорта) и автомобильных дорог федерального значения»;
- Схема территориального планирования Российской Федерации в области энергетики, утвержденная распоряжением Правительства РФ от 01.08.2016 № 1634-р;
- распоряжение Правительства Российской Федерации от 09.02.2012 № 162-р «Об утверждении перечней видов объектов федерального значения, подлежащих отображению на схемах территориального планирования Российской Федерации»;
- распоряжение Правительства Российской Федерации от 06.05.2015 № 816-р «Об утверждении схемы территориального планирования Российской Федерации в области федерального транспорта (в части трубопроводного транспорта)»;
- приказ Минэкономразвития России от 09.01.2018 № 10 «Об утверждении Требований к описанию и отображению в документах территориального планирования объектов федерального значения, объектов регионального значения, объектов местного значения и о признании утратившим силу приказа Минэкономразвития России от 7 декабря 2016 г. № 793»;
- Схема и программа перспективного развития Единой Энергетической системы России на 2021-2027 годы, утвержденная приказом Минэнерго России № 88 от 26.02.2021;
- приказ Росреестра № П/369 от 01.08.2014 «О реализации информационного взаимодействия при ведении государственного кадастра недвижимости в электронном виде»;
- приказ Министерства регионального развития Российской Федерации от 26.05.2011 № 244 «Об утверждении Методических рекомендаций по разработке проектов генеральных планов поселений и городских округов»;
- приказ Госгортехнадзора России от 15.12.2000 № 124 «О Правилах охраны газораспределительных сетей»;
- приказ Росавиации от 17.04.2020 № 395-П «Об установлении приаэродромной территории аэродрома Москва (Шереметьево)»;
- приказ Росавиации от 17.04.2020 № 394-П «Об установлении приаэродромной территории аэродрома Москва (Внуково)»;
- постановление Главного государственного санитарного врача Российской Федерации от 14.03.2002 № 10 «О введении в действие санитарных правил и норм «Зоны санитарной охраны источников водоснабжения и водопроводов питьевого назначения. СанПиН 2.1.4.1110-02»;
- постановление Главного государственного санитарного врача Российской Федерации от 25.09.2007 № 74 «О введении в действие новой редакции санитарно-эпидемиологических правил и нормативов СанПин 2.2.1/2.1.1.1200-03 «Санитарно-защитные зоны и санитарная классификация предприятий, сооружений и иных объектов»;
- постановление Главного государственного санитарного врача Российской Федерации от 28.01.2021 № 3 «Об утверждении санитарных правил и норм СанПиН 2.1.3684-21 «Санитарно-эпидемиологические требования к содержанию территорий городских и сельских поселений, к водным объектам, питьевой воде и питьевому водоснабжению, атмосферному воздуху, почвам, жилым помещениям, эксплуатации производственных, общественных помещений, организации и проведению санитарно-противоэпидемических (профилактических) мероприятий»;
- постановление Главного государственного санитарного врача Российской Федерации от 30.04.2010 № 45 «Об утверждении СП 2.1.4.2625-10 «Зоны санитарной охраны источников питьевого водоснабжения г. Москвы»;

- правила охраны магистральных трубопроводов (утверждены постановлением Госгортехнадзора Российской Федерации от 22.04.1992 № 9, заместителем Министра топлива и энергетики России 29.04.1992);
- СП 42.13330.2016. Свод правил. Градостроительство. Планировка и застройка городских и сельских поселений. Актуализированная редакция СНиП 2.07.01-89\* (утв. Приказом Минстроя России от 30.12.2016 № 1034/пр);
- СП 36.13330.2012 Магистральные трубопроводы. Актуализированная редакция СНиП 2.05.06-85\* (утвержден приказом Госстроя от 25.12.2012 № 108/ГС);
- Закон Московской области от 24.07.2014 № 106/2014-ОЗ «О перераспределении полномочий между органами местного самоуправления муниципальных образований Московской области и органами государственной власти Московской области»;
- Закон Московской области 08.02.2018 № 11/2018-ОЗ «Об объектах культурного наследия (памятниках истории и культуры) в Московской области»;
- Закон Московской области от 07.03.2007 № 36/2007-ОЗ «О Генеральном плане развития Московской области»;
- Закон Московской области от 17.07.2007 № 115/2007-ОЗ «О погребении и похоронном деле в Московской области»;
- Закон Московской области от 12.06.2004 № 75/2004-ОЗ «Об обороте земель сельскохозяйственного назначения на территории Московской области»;
- Закон Московской области от 05.12.2014 № 164/2014-ОЗ «О видах объектов областного значения, подлежащих отображению на схемах территориального планирования Московской области, видах объектов местного значения муниципального района, поселения, городского округа, подлежащих отображению на схеме территориального планирования муниципального района, генеральном плане поселения, генеральном плане городского округа Московской области»;
- постановление Губернатора Московской области от 30.04.2020 № 217-ПГ «Об утверждении схемы и программы перспективного развития электроэнергетики Московской области на период 2021 – 2025 годов»;
- постановление Правительства Московской области от 20.12.2004 № 778/50 «Об утверждении Программы Правительства Московской области «Развитие газификации в Московской области до 2030 года»;
- постановление Правительства Московской области от 11.07.2007 № 517/23 «Об утверждении Схемы территориального планирования Московской области — основных положений градостроительного развития»;
- постановление Правительства Московской области от 25.03.2016 № 230/8 «Об утверждении Схемы территориального планирования транспортного обслуживания Московской области»;
- распоряжение Министерства культуры и туризма Московской области от 17.09.2025 №17РВ-156 «Об утверждении Методических рекомендаций о применении нормативов и норм ресурсной обеспеченности населения, выраженных в натуральных показателях, в целях реализации полномочий Министерства культуры и туризма Московской области и органов местного самоуправления Московской области в сфере культуры»;
- постановление Правительства Московской области от 30.12.2014 № 1169/51 «Об утверждении положения о подготовке проектов документов территориального планирования муниципальных образований Московской области и направления их на утверждение в представительные органы местного самоуправления муниципального района, городского округа»;
- постановление Правительства Московской области от 15.03.2002 № 84/9 «Об утверждении списка памятников истории и культуры»;

- постановление Правительства Московской области от 28.03.2017 № 221/10 «О нормативах минимальной обеспеченности населения Московской области площадью торговых объектов»;
- постановление Правительства Московской области от 28.12.2018 № 1023/45 «О Стратегии социально-экономического развития Московской области на период до 2030 года»;
- Постановление Правительства Московской области от 09.10.2018 № 715/36 «О досрочном прекращении реализации государственной программы Московской области «Здравоохранение Подмосковья» на 2014-2020 годы и утверждении государственной программы Московской области «Здравоохранение Подмосковья» на 2019-2024 годы» (вместе с «Перечнем постановлений Правительства Московской области в сфере здравоохранения, признанных утратившими силу»);
- постановление Правительства Московской области от 04.10.2022 № 1067/35 «О досрочном прекращении реализации государственной программы Московской области «Культура Подмосковья» и утверждении государственной программы Московской области «Культура и туризм Подмосковья» на 2023-2027 годы»;
- распоряжение Министерства культуры Московской области от 20.03.2020 № 17РВ-37 «Об утверждении методических рекомендаций о применении нормативов и норм ресурсной обеспеченности населения в сфере культуры на территории Московской области»;
- постановление Правительства Московской области от 15.10.2019 № 734/36 «Об утверждении государственной программы Московской области «Образование Подмосковья» на 2020–2025 годы и признании утратившим силу постановления Правительства Московской области от 25.10.2016 № 784/39 «Об утверждении государственной программы Московской области «Образование Подмосковья» на 2017–2025 годы»;
- постановление Правительства Московской области от 25.10.2016 № 783/39 «Об утверждении государственной программы Московской области «Социальная защита населения Московской области» на 2017–2024 годы»;
- постановление Правительства Московской области от 26.03.2019 № 172/10 «О внесении изменений в постановление Правительства Московской области от 09.10.2018 № 727/36 «О досрочном прекращении реализации государственной программы Московской области «Сельское хозяйство Подмосковья» и утверждении государственной программы Московской области «Сельское хозяйство Подмосковья»;
- постановление Правительства Московской области от 25.10.2016 № 788/39 «Об утверждении государственной программы Московской области «Предпринимательство Подмосковья» на 2017–2024 годы»;
- постановление Правительства Московской области от 25.10.2016 № 795/39 «Об утверждении государственной программы Московской области «Экология и окружающая среда Подмосковья» на 2017–2026 годы»;
- постановление Правительства Московской области от 25.10.2016 № 790/39 «Об утверждении государственной программы Московской области «Жилище» на 2017–2027 годы»;
- постановление Правительства Московской области от 26.09.2019 № 656/32 «О внесении изменений в некоторые постановления Правительства Московской области по вопросам формирования Перечня особо ценных продуктивных сельскохозяйственных угодий, расположенных на территории Московской области, использование которых для других целей не допускается»;
- решение Исполкома Моссовета и Мособлисполкома от 17.04.1980 № 500-1143 «Об утверждении проекта установления красных линий границ зон санитарной охраны источников водоснабжения г. Москвы в границах ЛПЗП»;

- постановление Правительства Москвы и Правительства Московской области от 17.12.2019 № 1705-ПП/970/44 «О зонах санитарной охраны источников питьевого и хозяйственно-бытового водоснабжения на территории города Москвы и Московской области»;
- распоряжение Министерства сельского хозяйства и продовольствия Московской области от 10.10.2019 № 20РВ-349 «Об утверждении Перечня особо ценных продуктивных сельскохозяйственных угодий, расположенных на территории Московской области, использование которых для других целей не допускается»;
- генеральная схема газоснабжения Московской области до 2030 года, разработанная ОАО «Газпром промгаз» при участии АО «Мособлгаз», одобренная утвержденным решением Межведомственной комиссии по вопросам энергообеспечения Московской области от 14.11.2013 № 11;
- приказ министра энергетики Московской области от 16.12.2021 № 48 «Об утверждении изменений, вносимых в инвестиционную программу акционерного общества «Московская областная энергосетевая компания», утвержденную приказом министра энергетики Московской области от 18.12.2019 № 105, с изменениями, внесенными приказом министра энергетики Московской области от 30.10.2020 № 66 (Инвестиционная программа АО Мособлэнерго на 2021-2025 годы);
- совместная инвестиционная программа ПАО «Газпром» и Правительства Московской области: «Программа развития газоснабжения и газификации Московской области на период 2021-2025 годы, подписанной 18.11.2020 г. Губернатором Московской области Воробьевым А.Ю. и Председателем Правления ПАО «Газпром» Миллером А.Б.;
- постановление Губернатора Московской области от 30.04.2021 № 115-ПГ «Об утверждении схемы и программы перспективного развития электроэнергетики Московской области на период 2022-2026 годов»;
- схема и программа перспективного развития электроэнергетики Московской области на период 2023-2027 годов;
- постановление Правительства Московской области от 30.12.2020 № 1069/43 «Об утверждении Региональной программы газификации жилищно-коммунального хозяйства, промышленных и иных организаций Московской области на период 2020-2024 годов»;
- приказ Министерства энергетики России от 28.02.2022 № 146 «Об утверждении схемы и программы развития Единой энергетической системы России на 2022 - 2028 годы»;
- приказ Минэнерго России от 28.02.2023 №108 «Об утверждении схемы и программы развития электроэнергетических систем России на 2023 - 2028 годы»;
- постановление Губернатора МО от 29.04.2022 №145-ПГ «Об утверждении схемы и программы перспективного развития электроэнергетики Московской области на период 2023-2027 годов»;
- приказ Минэнерго России от 28.12.2021 № 35@ «Об утверждении изменений, вносимых в инвестиционную программу ПАО «ФСК ЕЭС» на 2020 - 2024 годы, утвержденную приказом Минэнерго России от 27.12.2019 № 36@, с изменениями, внесенными приказом Минэнерго России от 30.12.2020 № 34@»;
- приказ Минэнерго России от 28.12.2021 № 36@ «Об утверждении изменений, вносимых в инвестиционную программу ПАО «Россети Московский регион» на 2015 - 2025 годы, утвержденную приказом Минэнерго России от 16.10.2014 № 735, с изменениями, внесенными приказом Минэнерго России от 26.12.2019 № 33@» (Инвестиционная программа ПАО «Россети Московский регион»);
- постановление Правительства Московской области от 19.04.2022 № 393/15 «О внесении изменений в Программу Правительства Московской области «Развитие газификации в Московской области до 2030 года»;

- приказ Министерства спорта Российской Федерации от 19.08.2021 № 649 «О рекомендованных нормативах и нормах обеспеченности населения объектами спортивной инфраструктуры»;
- приказ Министерства спорта Российской Федерации от 18.03.2018 № 244 «Об утверждении методических рекомендаций о применении нормативов и норм при определении потребности субъектов Российской Федерации в объектах физической культуры и спорта»;
- Закон Московской области от 23.07.2003 № 96/2003-ОЗ «Об особо охраняемых природных территориях»;
- постановление Правительства Московской области от 11.02.2009 № 106/5 «Об утверждении Схемы развития и размещения особо охраняемых природных территорий в Московской области»;
- постановление Правительства Российской Федерации от 19.02.2015 № 138 «Об утверждении Правил создания охранных зон отдельных категорий особо охраняемых природных территорий, установления их границ, определения режима охраны и использования земельных участков и водных объектов в границах таких зон»;
- приказ Росреестра от 26.07.2022 № П/0292 «Об установлении формы графического описания местоположения границ населенных пунктов, территориальных зон, особо охраняемых природных территорий, зон с особыми условиями использования территории, формы текстового описания местоположения границ населенных пунктов, территориальных зон, требований к точности определения координат характерных точек границ населенных пунктов, территориальных зон, особо охраняемых природных территорий, зон с особыми условиями использования территории, формату электронного документа, содержащего сведения о границах населенных пунктов, территориальных зон, особо охраняемых природных территорий, зон с особыми условиями использования территории» (Зарегистрировано в Минюсте России 26.09.2022 № 70233);
- постановление Правительства Московской области от 04.10.2022 № 1071/35 «О досрочном прекращении реализации государственной программы Московской области «Строительство объектов социальной инфраструктуры» и утверждении государственной программы Московской области «Строительство объектов социальной инфраструктуры» на 2023-2027 годы»;
- постановление Правительства МО от 17.01.2023 №1/2 «О внесении изменений в государственную программу Московской области «Развитие инженерной инфраструктуры, энергоэффективности и отрасли обращения с отходами» на 2023-2028 годы»
- Постановление Правительства Московской области от 04.10.2022 № 1066/35 «О досрочном прекращении реализации государственной программы Московской области «Спорт Подмосковья» и утверждении государственной программы Московской области «Спорт Подмосковья» на 2023-2027 годы»;
- постановление Правительства Московской области от 04.10.2022 № 1061/35 «О досрочном прекращении реализации государственной программы Московской области «Развитие инженерной инфраструктуры и энергоэффективности на 2018 - 2026 годы» и утверждении государственной программы Московской области «Развитие инженерной инфраструктуры, энергоэффективности и отрасли обращения с отходами на 2023 - 2028 годы»»;
- приказ Минэнерго России от 24.11.2022 № 30@ «Об утверждении инвестиционной программы ПАО «Россети Московский регион» на 2023 - 2027 годы и изменений, вносимых в инвестиционную программу ПАО «Россети Московский регион», утвержденную приказом Минэнерго России от 16.10.2014 № 735, с изменениями, внесенными приказом Минэнерго России от 28.12.2021 № 36@»;

- приказ Минэнерго России от 27.12.2022 №37@ «Об утверждении изменений, вносимых в инвестиционную программу ПАО «Федеральная сетевая компания – Россети» на 2020-2024 годы, утвержденную приказом Минэнерго России от 27.12.2019 №36@, с изменениями, внесенными приказом Минэнерго России от 28.12.2021 №35@;
- приказ министра энергетики МО от 18.11.2022 № 53 «Об утверждении изменений, вносимых в инвестиционную программу акционерного общества «Московская областная энергосетевая компания» на 2020-2024 годы», утвержденную приказом министра энергетики Московской области от 18.12.2019 №105, с изменениями, внесенными приказом министра энергетики Московской области «Развитие газификации в Московской области до 2030»;
- постановление Правительства Московской области от 30.12.2022 № 1522/48 «О внесении изменений в Программу Правительства Московской области «Развитие газификации в Московской области до 2030 года»»;
- постановление Правительства Московской области от 05.09.2023 № 706-ПП «О внесении изменений в Программу Правительства Московской области «Развитие газификации в Московской области до 2030 года»»;
- приказ Минэнерго России от 30.11.2023 № 1095 «Об утверждении схемы и программы развития электроэнергетических систем России на 2024 – 2029 годы»;
- распоряжение Правительства Российской Федерации от 26.11.2023 № 3396-р «О внесении изменений в схему территориального планирования Российской Федерации в области федерального транспорта (в части трубопроводного транспорта), утвержденную распоряжением Правительства Российской Федерации от 06.05.2015 № 816-р»;
- постановление Правительства Московской области от 09.02.2024 № 98-ПП «О внесении изменений в Программу Правительства Московской области «Развитие газификации в Московской области до 2030 года»»;
- инвестиционная программа ПАО «Россети Московский регион», утвержденную приказом Минэнерго России от 22.12.2023 № 31@ «Об утверждении инвестиционной программы ПАО «Россети Московский регион» на 2023 – 2027 годы и изменений, вносимых в инвестиционную программу ПАО «Россети Московский регион», утвержденную приказом Минэнерго России от 24.11.2022 № 30@;
- распоряжение Правительства Российской Федерации от 28.08.2024 № 2288-р «О внесении изменений в схему территориального планирования Российской Федерации в области федерального транспорта (в части трубопроводного транспорта), утвержденную распоряжением Правительства Российской Федерации от 06.05.2015 № 816-р»;
- постановление Правительства Московской области от 25.10.2024 № 1289-ПП «О внесении изменений в Программу Правительства Московской области «Развитие газификации в Московской области до 2031 года»» (продлено действие и полностью в новой редакции изложена Программа Правительства Московской области «Развитие газификации в Московской области до 2035 года»);
- приказ Министерства энергетики Российской Федерации от 28.12.2023 № 37@ «Об утверждении изменений, вносимых в инвестиционную программу ПАО «Федеральная сетевая компания – Россети» на 2020 – 2024 годы, утвержденную приказом Минэнерго России от 27.12.2019 № 36@, с изменениями, внесенными приказом Минэнерго России от 27.12.2022 № 37@»;
- нормативы градостроительного проектирования Московской области (РНГП МО), утвержденные постановлением Правительства Московской области от 17.08.2015 № 713/30;
- приказ Министерства энергетики Российской Федерации от 29.11.2024 № 2328 «Об утверждении схемы и программы развития электроэнергетических систем России на 2025 – 2030 годы»;
- инвестиционная программа ПАО «Россети Московский регион» на 2024 – 2029 годы, утвержденную приказом Министерства энергетики Российской Федерации от

28.11.2024 №24@ «Об утверждении изменений, вносимых в инвестиционную программу ПАО «Россети Московский регион», утвержденную приказом Министерства энергетики Российской Федерации от 22.12.2023 № 31@»;

- приказ Министерства энергетики Российской Федерации от 25.10.2024 № 7@ «Об утверждении изменений, вносимых в инвестиционную программу ПАО «Федеральная сетевая компания – Россети» на 2020 – 2024 годы, утвержденную приказом Министерства энергетики Российской Федерации от 27.12.2019 № 36@, с изменениями, внесенными приказом Министерства энергетики Российской Федерации от 28.12.2023 № 37@»;

- приказ министра энергетики Московской области от 09.12.2024 № 120 «Об утверждении изменений, вносимых в инвестиционную программу акционерного общества «Московская областная энергосетевая компания» на 2025 – 2029 годы»;

- постановление Правительства Московской области от 26.02.2024 №158-ПП «Об утверждении Стандарта обеспечения временными местами проживания работников, не имеющих постоянного места жительства на территории Московской области».

## 1. Перечень объектов культурного наследия, расположенных на территории Одинцовского городского округа

На территории Одинцовского городского округа расположены объекты культурного наследия федерального и регионального значения, включенные в единый государственный реестр объектов культурного наследия (памятников истории и культуры) народов Российской Федерации, а также выявленные объекты культурного наследия.

### ПЕРЕЧЕНЬ ОБЪЕКТОВ КУЛЬТУРНОГО НАСЛЕДИЯ ФЕДЕРАЛЬНОГО ЗНАЧЕНИЯ НА ТЕРРИТОРИИ ОДИНЦОВСКОГО ГОРОДСКОГО ОКРУГА:

№ на карте	Наименование объекта	Нормативный документ о постановке под государственную охрану
1	Звенигородское городище и городище "Городок"	постановление Совета Министров РСФСР от 30.08.1960 № 1327
2	Усадьба Введенское (Шереметева-Гудовича), XVIII-XIX вв.	постановление Совета Министров РСФСР от 30.08.1960 № 1327
2.1	Усадьба Введенское (Шереметева-Гудовича), XVIII-XIX вв.: Главный дом, XVIII в.	
2.2	Усадьба Введенское (Шереметева-Гудовича), XVIII-XIX вв.: Флигели: левый и правый, XVIII-XIX вв. [левый]	
2.3	Усадьба Введенское (Шереметева-Гудовича), XVIII-XIX вв.: Флигели: левый и правый, XVIII-XIX вв. [правый]	
2.4	Усадьба Введенское (Шереметева-Гудовича), XVIII-XIX вв.: Церковь Введения, 1812 г.	
2.5	Усадьба Введенское (Шереметева-Гудовича), XVIII-XIX вв.: Въездные ворота-павильоны, XVIII в.	
2.6	Усадьба Введенское (Шереметева-Гудовича), XVIII-XIX вв.: Конный двор, XVIII в.	
3	Успенский собор, звонница на городке и земляные валы, 1399 г.	постановление Совета Министров РСФСР от 30.08.1960 № 1327 (приложение 1)
3.1	Успенский собор, звонница на городке и земляные валы, 1399 г. [Успенский собор]	
3.2	Успенский собор, звонница на городке и земляные валы, 1399 г. [звонница]	
3.3	Успенский собор, звонница на городке и земляные валы, 1399 г. [земляные валы]	
4	Дунинское городище, нач. I тыс.н.э., V-VII вв.н.э.	Указ Президента РФ от 20 февраля 1995 года
5	Дом, в котором в 1906-1915 гг. жил композитор Танеев Сергей Иванович	постановление Совета Министров РСФСР от 04.12.1974 № 624
6	Тридцать шесть курганов, XI-XIII вв.	постановление Совета Министров РСФСР от 30.08.1960 № 1327 (приложение 1)
7	Ансамбль Саввино-Сторожевского	постановление Совета Министров РСФСР

	монастыря, XV-XVII вв.	от 30.08.1960 № 1327 (приложение 1)
7.1	Ансамбль Саввино-Сторожевского монастыря, XV-XVII вв.: Дворец Алексея Михайловича	
7.2	Ансамбль Саввино-Сторожевского монастыря, XV-XVII вв.: Братские корпуса № 1 и №2 [большой братский корпус]	
7.3	Ансамбль Саввино-Сторожевского монастыря, XV-XVII вв.: Братские корпуса № 1 и №2 [малый келейный корпус]	
7.4	Ансамбль Саввино-Сторожевского монастыря, XV-XVII вв.: Богородице-Рождественский собор	
7.5	Ансамбль Саввино-Сторожевского монастыря, XV-XVII вв.: Трапезная	
7.6	Ансамбль Саввино-Сторожевского монастыря, XV-XVII вв.: Царицыны палаты	
7.7	Ансамбль Саввино-Сторожевского монастыря, XV-XVII вв.: Церковь Преображения	
7.8	Ансамбль Саввино-Сторожевского монастыря, XV-XVII вв.: Троицкая церковь	
7.9	Ансамбль Саввино-Сторожевского монастыря, XV-XVII вв.: Колокольня	
7.10	Ансамбль Саввино-Сторожевского монастыря, XV-XVII вв.: Красные ворота	
7.11	Ансамбль Саввино-Сторожевского монастыря, XV-XVII вв.: Башни: Юго-западная	
7.12	Ансамбль Саввино-Сторожевского монастыря, XV-XVII вв.: Башни: Юго-восточная	
7.13	Ансамбль Саввино-Сторожевского монастыря, XV-XVII вв.: Башни: Южная	
7.14	Ансамбль Саввино-Сторожевского монастыря, XV-XVII вв.: Башни: Северо-западная (Провиантская)	
7.15	Ансамбль Саввино-Сторожевского монастыря, XV-XVII вв.: Башни: Северо-восточная (Житная)	
7.16	Ансамбль Саввино-Сторожевского монастыря, XV-XVII вв.: Стены ограды	
8	Памятник В.И. Ленину, 1969 г., ск. А.Н. Щербаков, арх. А.Н. Душкин, бронза, гранит	постановление Совета Министров РСФСР от 04.12.1974 № 624
9	Усадьба Вяземы (Годуновых), 1590-1600 гг.	постановление Совета Министров РСФСР от 30.08.1960 № 1327 (приложение 1)

9.1	Усадьба Вяземы (Годуновых), 1590-1600 гг.: Главный дом, 1784 г.	
9.2	Усадьба Вяземы (Годуновых), 1590-1600 гг.: Церковь Преображения, XVI в.	
9.3	Усадьба Вяземы (Годуновых), 1590-1600 гг.: Звонница, XVI в.	
9.4	Усадьба Вяземы (Годуновых), 1590-1600 гг.: Флигели: юго-восточный и северо-западный, 1771-1772 гг. [флигель восточный]	
9.5	Усадьба Вяземы (Годуновых), 1590-1600 гг.: Флигели: юго-восточный и северо-западный, 1771-1772 гг. [флигель западный]	
9.6	Усадьба Вяземы (Годуновых), 1590-1600 гг.: Каменный мост, XIX в.	
9.7	Усадьба Вяземы (Годуновых), 1590-1600 гг.: Церковная ограда	
9.8	Усадьба Вяземы (Годуновых), 1590-1600 гг.: Дом причта	
9.9	Усадьба Вяземы (Годуновых), 1590-1600 гг.: Парк	
10	Бушаринское городище, I-VII вв.н.э., V-VII вв.н.э.	Указ Президента РФ от 20.02.1995 № 176
11	Усадьба писателя Пришвина Михаила Михайловича, в которой он провел последние годы жизни	постановление Совета Министров РСФСР от 04.12.1974 № 624
11.1	Усадьба писателя Пришвина Михаила Михайловича, в которой он провел последние годы жизни: дом	
11.2	Усадьба писателя Пришвина Михаила Михайловича, в которой он провел последние годы жизни: парк	
12	Усадьба Олсуфьева, 1830 г.	постановление Совета Министров РСФСР от 30.08.1960 № 1327 (приложение 1)
12.1	Усадьба Олсуфьева, 1830 г.: Главный дом	
12.2	Усадьба Олсуфьева, 1830 г.: Парк с прудом	
13	Курганный могильник	постановление Совета Министров РСФСР от 30.08.1960 № 1327 (приложение 1)
14	Барвихинское городище, нач. I тыс.н.э. - V-VII вв.н.э.	Указ Президента РФ от 20.02.1995 № 176
15	Памятник Пушкину Александру Сергеевичу в память пребывания его в селе Захарово в 1806-1810 гг.	постановление Совета Министров РСФСР от 30.08.1960 № 1327 (приложение 1)
16	Семь курганов XII-XIII вв. и городище "Городок"	постановление Совета Министров РСФСР от 30.08.1960 № 1327 (приложение 1)
17	Церковь Спаса 1695 г. с приделом Нерукотворного образа, 1720 г.	постановление Совета Министров РСФСР от 30.08.1960 № 1327 (приложение 1)
18	Каринское городище, нач. I тыс.н.э., V-	Указ Президента РФ от 20.02.1995 № 176

	VII вв.н.э.	
19	Казанская церковь, 1758-1767гг.	постановление Совета Министров РСФСР от 04.12.1974 № 624
20	Усадьба Герцена	постановление Совета Министров РСФСР от 30.08.1960 № 1327 (приложение 1)
20.1	Усадьба Герцена: Дом Герцена, XIX в.	
20.2	Усадьба Герцена: Церковь Покрова, 1763 г.	
21	Усадьба "Покровское-Засекино", в которой в 30-40-х гг. XIX в. Жил революционер Герцен Александр Иванович	постановление Совета Министров РСФСР от 04.12.1974 № 624
21.1	Усадьба "Покровское-Засекино", в которой в 30-40-х гг. XIX в. жил революционер Герцен Александр Иванович: главный дом (деревянный)	
21.2	Усадьба "Покровское-Засекино", в которой в 30-40-х гг. XIX в. жил революционер Герцен Александр Иванович: парк	
21.3	Усадьба "Покровское-Засекино", в которой в 30-40-х гг. XIX в. жил революционер Герцен Александр Иванович: пруды	
22	Церковь Троицы, 1765 г.	постановление Совета Министров РСФСР от 30.08.1960 № 1327 (приложение 1)
23	Рязанское городище, нач. I тыс.н.э., V-VII вв.н.э.	Указ Президента РФ от 20.02.1995 № 176
24	Церковь Божьей Матери и ограда домика, 1680 г.	постановление Совета Министров РСФСР от 30.08.1960 № 1327 (приложение 1)
25	Церковь Спаса, 1693-1701 гг.	постановление Совета Министров РСФСР от 30.08.1960 № 1327 (приложение 1)
26	Усадьба Усово, XIX в.	постановление Совета Министров РСФСР от 30.08.1960 № 1327
27	Церковь Успения, 1700 г.	постановление Совета Министров РСФСР от 30.08.1960 № 1327
28	Преображенская церковь, 1723г.	постановление Совета Министров РСФСР от 04.12.1974 № 624
262	Городище у Саввино-Сторожевского монастыря, VII - VI вв. до н.э. - I - III вв н.э.	Распоряжение Министерства культуры Российской Федерации от 14.05.2025 № 858
284	Городище «Луцино», третья четверть I тыс. н.э	Распоряжение Министерства культуры Российской Федерации от 14.05.2025 № 858
298	Городище «Связист», кон. I тыс. до н.э. - третья четверть I тыс. н.э., XII - XIII вв.	Распоряжение Министерства культуры Российской Федерации от 14.05.2025 № 858
312	Городище «Дюньково», VIII - VII вв. до н.э. - нач. I тыс н.э.	Распоряжение Министерства культуры Российской Федерации от 14.05.2025 № 858
364	Городище «Дюньково 3», II тыс. до н.э. - XV в. н.э.	Распоряжение Министерства культуры Российской Федерации от 14.05.2025 № 858

**ПЕРЕЧЕНЬ ОБЪЕКТОВ КУЛЬТУРНОГО НАСЛЕДИЯ РЕГИОНАЛЬНОГО  
ЗНАЧЕНИЯ НА ТЕРРИТОРИИ ОДИНЦОВСКОГО ГОРОДСКОГО ОКРУГА:**

<b>№ на карте</b>	<b>Наименование объекта</b>	<b>Нормативный документ о постановке под государственную охрану</b>
29	Братская могила советских воинов, 1941 г.	постановление Правительства Московской области от 15.03.2002 № 84/9
30	Церковь Покрова и Николы, XIX в.	решение Исполкома Мособлсовета от 13.10.1975 № 1343
31	Церковь Покровская, 1807 г.	постановление Совета Министров РСФСР от 30.08.1960 № 1327 (приложение 2)
32	Дом причта, 1807 г.	постановление Правительства Московской области от 15.03.2002 № 84/9
33	Памятный знак, установленный в честь воинов 32-й стрелковой дивизии, защищавших Москву в 1941 г. - 76-мм орудие	решение Исполкома Мособлсовета от 25.01.1990 № 49/3
34	Братская могила советских воинов, 1941 г.	постановление Правительства Московской области от 15.03.2002 № 84/9
35	Братская могила советских воинов, 1941 г.	постановление Правительства Московской области от 15.03.2002 № 84/9
36	Могила Кулакова Сергея Петровича, младшего лейтенанта, 1941 г.	постановление Правительства Московской области от 15.03.2002 № 84/9
37	Усадьба "Подушкино"	постановление Правительства Московской области от 15.03.2002 № 84/9
37.1	Усадьба "Подушкино": главный дом, 1874-1885 гг.	
37.2	Усадьба "Подушкино": флигель, 1874-1885 гг.	
37.3	Усадьба "Подушкино": парк	
37.4	Усадьба "Подушкино": церковь Рождества Христова, 1759 г.	
38	Братская могила советских воинов, 1941 г.	постановление Правительства Московской области от 15.03.2002 № 84/9
39	Братская могила советских воинов, 1941 г.	постановление Правительства Московской области от 15.03.2002 № 84/9
40	Братская могила советских воинов, 1941 г.	постановление Правительства Московской области от 15.03.2002 № 84/9
41	Некрополь советских воинов, 1941-1945 гг.	постановление Правительства Московской области от 15.03.2002 № 84/9
42	Братская могила советских воинов, 1941 г.	постановление Правительства Московской области от 15.03.2002 № 84/9
43	Братская могила советских воинов, 1941 г.	постановление Правительства Московской области от 15.03.2002 № 84/9
44	Усадьба "Горки", где в 1931-1936 гг. жил Горький Алексей Максимович	решение Исполкома Мособлсовета от 25.01.1990 № 49/3
44.1	Усадьба "Горки", где в 1931-1936 гг. жил Горький Алексей Максимович: главный дом	
44.2	Усадьба "Горки", где в 1931-1936 гг. жил Горький Алексей Максимович: парк	
45	Братская могила советских воинов, 1941	постановление Правительства Московской

	г.	области от 15.03.2002 № 84/9
46	Братская могила советских воинов, 1941 г.	постановление Правительства Московской области от 15.03.2002 № 84/9
47	Братская могила советских воинов, 1941 г.	постановление Правительства Московской области от 15.03.2002 № 84/9
48	Усадьба "Захарово"	решение Исполкома Мособлсовета от 04.08.1982 № 998
48.1	Усадьба "Захарово" [парк (остатки)]	
48.2	Усадьба "Захарово" [пруд с плотиной]	
48.3	Усадьба "Захарово" [обелиски (северный)]	
49	Братская могила советских воинов, 1941 г.	постановление Правительства Московской области от 15.03.2002 № 84/9
50	Церковная сторожка, нач. XX в.	постановление Правительства Московской области от 15.03.2002 № 84/9
51	Братская могила советских воинов, 1941 г.	постановление Правительства Московской области от 15.03.2002 № 84/9
52	Церковь Рождества Пресвятой Богородицы, 1873-1879 гг.	постановление Правительства Московской области от 15.03.2002 № 84/9
53	Церковь Рождества Христова, 1805 г., нач. XX в.	постановление Правительства Московской области от 15.03.2002 № 84/9
54	Братская могила советских воинов, 1942 г.	постановление Правительства Московской области от 15.03.2002 № 84/9
55	Комплекс застройки восточной части ул. Московской: Дом жилой, вт. пол. XIX в.	постановление Правительства Московской области от 15.03.2002 № 84/9
55.1	Застройка восточной части ул. Московской, втор. пол. XIX - нач. XX вв. Магазин, 1913 г.	распоряжение Главного управления культурного наследия Московской области от 07.06.2023 № 35РВ-277
55.2	Застройка восточной части ул. Московской, втор. пол. XIX - нач. XX вв. Дом жилой, 1904 г.	
55.3	Застройка восточной части ул. Московской, втор. пол. XIX - нач. XX вв. Дом Гнездовых, 1882 г.	
56	Комплекс застройки восточной части ул. Московской: - Дом Купцова, сер. XIX в., 1899 г.	постановление Правительства Московской области от 15.03.2002 № 84/9
57	Комплекс застройки восточной части ул. Московской: Лавка, кон. XIX в.	постановление Правительства Московской области от 15.03.2002 № 84/9
58	Аптека Петникова, 1865 г.	постановление Правительства Московской области от 15.03.2002 № 84/9
59	Городской манеж, XIX в.	распоряжение Главного Управления культурного наследия Московской области от 08.08.2016 № 46РВ-68
60	Церковь благоверного князя Александра Невского, 1902 г.	постановление Правительства Московской области от 15.03.2002 № 84/9
61	Усадьба "Поречье" (Медведниковых),	постановление Правительства Московской

	нач. XIX в.	области от 12.01.2007 № 8/51
61.1	Усадьба "Поречье" (Медведниковых), нач. XIX в.: главный дом	
61.2	Усадьба "Поречье" (Медведниковых), нач. XIX в.: флигель северный	
61.3	Усадьба "Поречье" (Медведниковых), нач. XIX в.: флигель южный	
62	Скит Саввино-Сторожевского монастыря	постановление Правительства Московской области от 12.01.2007 № 8/51
62.1	Скит Саввино-Сторожевского монастыря: корпус братских келий, 1862 г.	
62.2	Скит Саввино-Сторожевского монастыря: корпус братских келий с церковью Святителя Николая, 1872 г.	
62.3	Скит Саввино-Сторожевского монастыря: ограда каменная с тремя башнями и воротами, 1862 г.	
62.4	Скит Саввино-Сторожевского монастыря: сторожка, 1862 г.	
62.5	Скит Саввино-Сторожевского монастыря: церковь прп. Саввы Сторожевского с колокольней, 1862 г.	
63	Гостиничный комплекс Саввино- Сторожевского монастыря	постановление Правительства Московской области от 12.01.2007 № 8/51
63.1	Гостиничный комплекс Саввино- Сторожевского монастыря: здание гостиницы, нач. XIX в., 1877 г.	
63.2	Гостиничный комплекс Саввино- Сторожевского монастыря: здание гостиницы, XIX в.	
63.3	Гостиничный комплекс Саввино- Сторожевского монастыря: здание гостиницы с мезонином, XIX в.	
64	Братская могила советских воинов, 1941 г.	постановление Правительства Московской области от 15.03.2002 № 84/9
65.1	Усадьба Попова «Поречье»: «охотничий» домик, 1910-е гг.	постановление Правительства Московской области от 15.03.2002 № 84/9
65.2	Усадьба Попова «Поречье»: парк, нач. XX в.	
66	Комплекс застройки ул. Кожевенной: Дом В.С. Кузмичева, 1905 г.	постановление Правительства Московской области от 15.03.2002 № 84/9
67	Комплекс застройки ул. Кожевенной: Дом Кузмичева, 1911 г.	постановление Правительства Московской области от 15.03.2002 № 84/9
68.1	Комплекс застройки ул. Кожевенной: Усадьба городская, посл. четв. XIX в.: главный дом	постановление Правительства Московской области от 15.03.2002 № 84/9
68.2	Комплекс застройки ул. Кожевенной:	

	Усадьба городская, посл. четв. XIX в.: флигель	
69	Дом В. Леонова, кон. XIX – нач. XX в.	постановление Правительства Московской области от 15.03.2002 № 84/9
70	Братская могила советских воинов, 1941 г.	постановление Правительства Московской области от 15.03.2002 № 84/9
71	Церковь Знамени с колокольней, 1769 г.	постановление Совета Министров РСФСР от 30.08.1960 № 1327 (приложение 2)
72	Братская могила советских воинов, 1941 г.	постановление Правительства Московской области от 15.03.2002 № 84/9
73	Усадьба "Васильевское"	постановление Правительства Московской области от 15.03.2002 № 84/9; решение Исполкома Мособлсовета от 25.01.1990 № 49/3
73.1	Усадьба "Васильевское": главный дом, 1884 г.	
73.2	Усадьба "Васильевское": конный двор, кон. XIX в.	
73.3	Усадьба "Васильевское": церковь, 1910-е гг.	
73.4	Усадьба "Васильевское": парк	
74	Усадьба "Иславское"	постановление Правительства Московской области от 12.01.2007 № 8/51
74.1	Усадьба "Иславское": главный дом, сер. XIX в.	
74.2	Усадьба "Иславское": парк, кон. XVIII - нач. XIX в.	
74.3	Усадьба "Иславское": хозяйственная постройка, нач. XIX, нач. XX вв.	
75	Братская могила советских воинов, 1941 г.	постановление Правительства Московской области от 15.03.2002 № 84/9
76	Братская могила советских воинов, 1941 г.	постановление Правительства Московской области от 15.03.2002 № 84/9
77	Братская могила советских воинов, 1941 г.	постановление Правительства Московской области от 15.03.2002 № 84/9
78	Усадьба «Кораллово»	постановление Правительства Московской области от 15.03.2002 № 84/9; постановление Совета Министров РСФСР от 30.08.1960 № 1327 (приложение 2)
78.1	Усадьба «Кораллово»: главный дом, 1850 г.	
78.2	Усадьба «Кораллово»: парк, кон. XVIII-XIX вв.	
79	Братская могила советских воинов, 1941 г.	постановление Правительства Московской области от 15.03.2002 № 84/9
80	Церковь Преображения Господня, 1794 г., XIX в.	постановление Правительства Московской области от 15.03.2002 № 84/9
81	Место гибели и могила Титенкова Константина Николаевича (1911-1941), летчика, Героя Советского Союза	постановление Правительства Московской области от 15.03.2002 № 84/9
82	Церковь архангела Михаила, 1803-1809 гг., 1862 гг.	постановление Правительства Московской области от 15.03.2002 № 84/9
83	Братская могила советских воинов, 1941 г.	постановление Правительства Московской области от 15.03.2002 № 84/9
84	Братская могила советских воинов, 1941 г.	постановление Правительства Московской области от 15.03.2002 № 84/9
85	Могила неизвестного советского воина, 1941 г.	постановление Правительства Московской области от 15.03.2002 № 84/9

86	Братская могила советских воинов, 1941 г.	постановление Правительства Московской области от 15.03.2002 № 84/9
87	Церковь Покрова Пресвятой Богородицы, 1873 г.	постановление Правительства Московской области от 15.03.2002 № 84/9
88	Церковь Николая Чудотворца, 1807 г., вт.пол.ХІХ-нач. ХХ вв.	постановление Правительства Московской области от 15.03.2002 № 84/9
89	Братская могила советских воинов, 1941 г.	постановление Правительства Московской области от 15.03.2002 № 84/9
90	Братская могила советских воинов, 1941 г.	постановление Правительства Московской области от 15.03.2002 № 84/9
91	Церковь архангела Михаила, 1881-1887 гг.	постановление Правительства Московской области от 15.03.2002 № 84/9
92	Братская могила советских воинов, 1941 г.	постановление Правительства Московской области от 15.03.2002 № 84/9
93	Усадьба Назарьево, ХVІІІ-ХІХ вв.	постановление Совета Министров РСФСР от 30.08.1960 № 1327 (приложение 2) Распоряжение Главного управления культурного наследия Московской области от 10.09.2018 № 32РВ-411
93.1	Усадьба Назарьево, ХVІІІ – ХІХ вв.: Главный дом, конец 1850-х гг.	
93.2	Усадьба Назарьево, ХVІІІ – ХІХ вв.: Парк, ХVІІІ – ХІХ вв.	
93.3	Усадьба Назарьево, ХVІІІ – ХІХ вв.: Церковь Троицы, 1824 г.	
94	Памятный знак, установленный в честь воинов 5-й армии, защищавших Москву в 1941 г. – танк «Т-34».	решение Исполкома Мособлсовета от 25.01.1990 № 49/3
95	Место, где 21 мая 1935 года был захоронен прах художника Малевича К.С.	постановление Правительства Московской области от 15.03.2002 № 84/9
96	Братская могила советских воинов, 1941 г.	постановление Правительства Московской области от 15.03.2002 № 84/9
97	Братская могила советских воинов, 1941 г.	постановление Правительства Московской области от 15.03.2002 № 84/9
98	Дом, где в 1931-1941 годах жил писатель В.В. Вересаев	постановление Правительства Московской области от 15.03.2002 № 84/9
99	Братская могила советских воинов, 1941 г.	постановление Правительства Московской области от 15.03.2002 № 84/9
100	Братская могила советских воинов, 1941 г.	постановление Правительства Московской области от 15.03.2002 № 84/9
101	Церковь Никольская и колокольня, 1805 г.	постановление Совета Министров РСФСР от 30.08.1960 № 1327 (приложение 2)
102	Могила неизвестного советского воина, 1941 г.	постановление Правительства Московской области от 15.03.2002 № 84/9
103	Вокзал, 1870 г., архитектор Л.Н. Кекушев	распоряжение Главного управления культурного наследия Московской области от 10.12.2019 № 35РВ-333
104	Братская могила советских воинов, 1941 г.	постановление Правительства Московской области от 15.03.2002 № 84/9
105	Церковь, 1805 г.	постановление Совета Министров РСФСР от 30.08.1960 № 1327 (приложение 2)
106	Памятник В.И. Ленину, 1984 г., скульптор Л.Б. Кербель; бронза, гранит	решение Исполкома Мособлсовета от 25.01.1990 № 49/3
107	Братская могила советских воинов,	постановление Правительства Московской

	1941-1942 гг.	области от 15.03.2002 № 84/9
108	Контора кирпичного завода В.И. Якунчикова, кон. XIX в.	распоряжение Главного управления культурного наследия Московской области от 12.05.2023 № 35РВ-189
109	Церковь Николая Чудотворца, кон. XIX в.	постановление Правительства Московской области от 15.03.2002 № 84/9
110	45-мм пушка, установленная на рубеже обороны в честь начала изгнания 6 декабря 1941 г. немецких войск	постановление Правительства Московской области от 15.03.2002 № 84/9
111	Могила продкомиссара Макарова Константина Ивановича (1891-1918 гг.), погибшего во время контрреволюционного мятежа в г. Звенигороде	решение Исполкома Мособлсовета от 25.01.1990 № 49/3
112	Братская могила советских воинов, 1941 г.	постановление Правительства Московской области от 15.03.2002 № 84/9
113	Братская могила советских воинов, 1941 г.	постановление Правительства Московской области от 15.03.2002 № 84/9
114	Братская могила советских воинов, 1941 г.	постановление Правительства Московской области от 15.03.2002 № 84/9
115	Братская могила советских воинов, 1941 г.	постановление Правительства Московской области от 15.03.2002 № 84/9
116	Усадьба С.Т. Морозова «Успенское», в которой в 1897 г. жил художник Левитан Исаак Ильич и бывал писатель Чехов Антон Павлович	решение Исполкома Мособлсовета от 25.01.1990 № 49/3
116.1	Усадьба С.Т. Морозова «Успенское», в которой в 1897 г. жил художник Левитан Исаак Ильич и бывал писатель Чехов Антон Павлович: главный дом	
116.2	Усадьба С.Т. Морозова «Успенское», в которой в 1897 г. жил художник Левитан Исаак Ильич и бывал писатель Чехов Антон Павлович: парк	
117	Братская могила советских воинов, 1941 г.	постановление Правительства Московской области от 15.03.2002 № 84/9
118	Могила Красовского Виктора Ивановича, Сержанта, 1941 г.	постановление Правительства Московской области от 15.03.2002 № 84/9
119	Братская могила советских воинов, 1941 г.	постановление Правительства Московской области от 15.03.2002 № 84/9
120	Церковь Успения Пресвятой Богородицы, 1880-1887 гг.	постановление Правительства Московской области от 15.03.2002 № 84/9
121	Часовня Успения Пресвятой Богородицы, нач. XIX в.	постановление Правительства Московской области от 15.03.2002 № 84/9
122	Дом жилой, 1880-е гг.	Распоряжение Главного управления культурного наследия Московской области от 02.12.2020 №35РВ-339
123	Дом А.Е. Дуфнер,	Распоряжение Главного управления

	1890 г.	культурного наследия Московской области от 02.12.2020 №35РВ-339
124	Дом И.Я. Кувыркова, нач. XX в.	Распоряжение Главного управления культурного наследия Московской области от 02.12.2020 №35РВ-339
125	Дом П.В. Стариченкова, 1880-е гг.»	Распоряжение Главного управления культурного наследия Московской области от 02.12.2020 №35РВ-341
126	«Дом И.Ф. Дубинина, 1890-е гг.»	Распоряжение Главного управления культурного наследия Московской области от 02.12.2020 №35РВ-341
127.1	Фрагмент исторической застройки Саввинской улицы Звенигорода, XIX - начало XX вв.: Дом А.И. Изгагиной, сер. - втор. пол. XIX в., перв. пол. XX в	Распоряжение Главного управления культурного наследия Московской области от 07.12.2020 №35РВ-340
127.2	Фрагмент исторической застройки Саввинской улицы Звенигорода, XIX - начало XX вв.: Жилой дом, 2-я пол. XIX в.	
127.3	Фрагмент исторической застройки Саввинской улицы Звенигорода, XIX - начало XX вв.: Дом Д.П. Глазовой, кон. XIX-нач. XX вв	
127.4	Фрагмент исторической застройки Саввинской улицы Звенигорода, XIX - начало XX вв.: Дом Шаховых - Ежовых, кон. XIX- нач. XX вв.	
127.5	Фрагмент исторической застройки Саввинской улицы Звенигорода, XIX - начало XX вв.: дом Н.И. Субботина - Д.П. Глазовой. 1889 г., 1909 г.	
127.6	Фрагмент исторической застройки Саввинской улицы Звенигорода, XIX - начало XX вв.: Дом Л.П. Фокиной, 1892-1893 гг.	
127.7	Фрагмент исторической застройки Саввинской улицы Звенигорода, XIX - начало XX вв.: Богадельня Вознесенского собора, 1855 г.	
127.8	Фрагмент исторической застройки Саввинской улицы Звенигорода, XIX - начало XX вв.: Дом К.Н. Веселовской, 1879 г.	
128	Церковно-приходская школа церкви Вознесения Господня, 1913 г.	
129.1	Застройка Торговой площади, сер. XIX в. – перв. пол. XX в.: Торговая лавка Ивановской и Гнездневой, 1892 г.	Распоряжение ГУКН МО от 16.08.2023 № 35РВ-499
129.2	Застройка Торговой площади, сер. XIX в. – перв. пол. XX в.: Дом купца Т. Н. Купцова, 1893 г.	
129.3	Застройка Торговой площади, сер. XIX	

	в. – перв. пол. XX в.: Дом купцов Смолиных, пер. пол. XIX в., купчихи Н. А. Глухаревой, 1889-1991 гг.	
129.4	Застройка Торговой площади, сер. XIX в. – перв. пол. XX в.: Дом священника церкви Вознесения Господня Н. И. Фивейского, сер. XIX - нач. XX вв.	
129.5	Застройка Торговой площади, сер. XIX в. – перв. пол. XX в.: Дом титулярного советника Ф. И. Троицкого, мещан Ивановых, сер. XIX - нач. XX вв.	
129.6	Застройка Торговой площади, сер. XIX в. – перв. пол. XX в.: Магазин, перв. пол. XX в.	
129.7	Застройка Торговой площади, сер. XIX в. – перв. пол. XX в.: Жилой дом, сер. XIX- нач. XX вв.	
129.8	Застройка Торговой площади, сер. XIX в. – перв. пол. XX в.: Дом купца С. Ф. Пискарева, кон. XIX в. - нач. XX в.	
129.9	Застройка Торговой площади, сер. XIX в. – перв. пол. XX в.: Жилой дом с лавкой М.С. Гомзина, кон. XIX в.	
129.10	Застройка Торговой площади, сер. XIX в. – перв. пол. XX в.: Жилой дом М. С. Гомзина, 1899 г., перв. пол. XX в.	
129.11	Застройка Торговой площади, сер. XIX в. – перв. пол. XX в.: Общественное здание, 1905 г.	
129.12	Застройка Торговой площади, сер. XIX в. – перв. пол. XX в.: Жилой дом, кон. XIX - нач. XX вв.	
130.1	Застройка улицы Кузнечной, вт. пол. XIX в. - нач. XX в.: Дом жилой, кон. XIX в.	Распоряжение ГУКН МО от 16.08.2023 № 35РВ-496
130.2	Застройка улицы Кузнечной, вт. пол. XIX в. - нач. XX в.: Дом жилой, кон. XIX в.	
130.3	Застройка улицы Кузнечной, вт. пол. XIX в. - нач. XX в.: Дом жилой, кон. XIX - нач. XIX вв.	
130.4	Застройка улицы Кузнечной, вт. пол. XIX в. - нач. XX в.: Дом жилой, кон. XIX в.	
131.1	Застройка улицы Таракановской, вт. пол. XIX в. - нач. XX в.: Жилой дом, кон. XIX - нач. XX вв.	Распоряжение ГУКН МО от 16.08.2023 № 35РВ-498
131.2	Застройка улицы Таракановской, вт. пол. XIX в. - нач. XX в.: Земская Управа, кон. XIX в.	
131.3	Застройка улицы Таракановской, вт.	

	пол. XIX в. - нач. XX в.: Западный корпус городской усадьбы, вт. пол. XIX в.	
131.4	Застройка улицы Таракановской, вт. пол. XIX в. - нач. XX в.: Восточный корпус городской усадьбы, 1896 г.	
131.5	Застройка улицы Таракановской, вт. пол. XIX в. - нач. XX в.: Жилой дом усадьбы Блиновых, 1908 г.	
131.6	Застройка улицы Таракановской, вт. пол. XIX в. - нач. XX в.: Дом с магазином купцов Соколовых, 1890-е гг.	
131.7	Застройка улицы Таракановской, вт. пол. XIX в. - нач. XX в.: Жилой дом купца С.Ф. Пискарева, кон XIX - нач. XX вв.	
131.8	Застройка улицы Таракановской, вт. пол. XIX в. - нач. XX в.: Жилой дом мещан Сказочкиных, кон. XIX в.	
131.9	Застройка улицы Таракановской, вт. пол. XIX в. - нач. XX в.: Жилой дом мещан Г орячевых, кон. XIX- нач. XX вв.	
131.10	Застройка улицы Таракановской, вт. пол. XIX в. - нач. XX в.: Жилой дом Агафьи Гавриловой, 1886 г.	
131.11	Застройка улицы Таракановской, вт. пол. XIX в. - нач. XX в.: Здание женской гимназии, 1910-1912 гг.	
132.1	Застройка Солдатской слободы, кон. XIX в. - нач. XX в.: Дом Лебедева-Лесина, 1913 г.	Распоряжение ГУКН МО от 16.08.2023 № 35РВ-497
132.2	Застройка Солдатской слободы, кон. XIX в. - нач. XX в.: Дом фельдшера С.В. Барминцева, 1893 г.	
132.3	Застройка Солдатской слободы, кон. XIX в. - нач. XX в.: Дом жилой, кон. XIX в.	
132.4	Застройка Солдатской слободы, кон. XIX в. - нач. XX в.: Дом жилой, нач. XX в.	
133	Железнодорожный вокзал станции Кубинка, начало XX века	Распоряжение ГУКН МО от 19.12.2023 № 35РВ-783
134	Вокзал, архитектор И.И. Струков, 1913-1915 гг.	Распоряжение ГУКН МО от 19.12.2023 № 35РВ-784
135	Вокзал, архитектор Л.Н. Кекушев (?), 1906-1910 гг.	Распоряжение ГУКН МО от 13.09.2023 № 35РВ-519

375	Братская могила советских воинов, 1941 г.	Постановление Правительства Московской области от 15.03.2002 № 84/9
-----	---	---

**ПЕРЕЧЕНЬ ВЫЯВЛЕННЫХ ОБЪЕКТОВ КУЛЬТУРНОГО НАСЛЕДИЯ НА  
ТЕРРИТОРИИ ОДИНЦОВСКОГО ГОРОДСКОГО ОКРУГА:**

<b>№</b>	<b>Наименование объекта</b>	<b>Документ о включении в Перечень выявленных ОКН Московской области</b>
136	Комплекс застройки ул. Городок. Дом Разумовских, кон. XIX в. <Комплекс застройки ул. Городок, кон. XIX в. - нач. XX в.>	Приказ Комитета по культуре Московской области от 31.12.1998 № 354
137	Комплекс застройки ул. Городок. Дом жилой, нач. XX в. <Комплекс застройки ул. Городок, кон. XIX в. - нач. XX в.>	Приказ Комитета по культуре Московской области от 31.12.1998 № 354
138	Комплекс застройки ул. Городок. Дом жилой, нач. XX в. <Комплекс застройки ул. Городок, кон. XIX в. - нач. XX в.>	Приказ Комитета по культуре Московской области от 31.12.1998 № 354
139	Комплекс застройки ул. Конюшенная Гора и ул. Вознесенской. Присутственные места (южный корпус), вт. пол. XIX в. <Комплекс застройки ул. Конюшенная Гора и ул. Вознесенской, сер. XIX - нач. XX вв.>	Приказ Комитета по культуре Московской области от 31.12.1998 № 354
140	Комплекс застройки ул. Конюшенная Гора и ул. Вознесенской. Дом жилой, кон. XIX - нач. XX в. <Комплекс застройки ул. Конюшенная Гора и ул. Вознесенской, сер. XIX - нач. XX>	Приказ Комитета по культуре Московской области от 31.12.1998 № 354
141	Комплекс застройки ул. Конюшенная Гора и ул. Вознесенской. Дом жилой, кон. XIX - нач. XX в. <Комплекс застройки ул. Конюшенная Гора и ул. Вознесенской, сер. XIX - нач. XX>	Приказ Комитета по культуре Московской области от 31.12.1998 № 354
142	Комплекс застройки ул. Конюшенная Гора и ул. Вознесенской. Дом Тарасовых, 1882 г. <Комплекс застройки ул. Конюшенная Гора и ул. Вознесенской, сер. XIX - нач. XX вв.>	Приказ Комитета по культуре Московской области от 31.12.1998 № 354
143	Комплекс застройки ул. Конюшенная Гора и ул. Вознесенской. Дом Позднышева, нач. XIX в. <Комплекс застройки ул. Конюшенная Гора и ул. Вознесенской, сер. XIX - нач. XX вв.>	Приказ Комитета по культуре Московской области от 31.12.1998 № 354
144	Дом Александровых, 1925-1927 гг.	Приказ Комитета по культуре Московской области от 31.12.1998 № 354
145	Дом Титова, 1890-е гг.; 1939 г.	Приказ Комитета по культуре Московской области от 31.12.1998 № 354
146	Комплекс застройки ул. Купеческой. Сарай городской усадьбы, вт. пол. XIX	Приказ Комитета по культуре Московской области от 31.12.1998 № 354

	в. <Комплекс застройки ул. Купеческой, вт. пол. XIX в. - нач. XX в.>	
147	Комплекс застройки ул. Купеческой. Дом жилой, 1916 г. <Комплекс застройки ул. Купеческой, вт. пол. XIX в. - нач. XX в.>	Приказ Комитета по культуре Московской области от 31.12.1998 № 354
148	Комплекс застройки ул. Купеческой. Дом жилой, кон. XIX в. <Комплекс застройки ул. Купеческой, вт. пол. XIX в. - нач. XX в.>	Приказ Комитета по культуре Московской области от 31.12.1998 № 354
149	Комплекс застройки ул. Купеческой. Дом жилой, кон. XIX в. - нач. XX в. <Комплекс застройки ул. Купеческой, вт. пол. XIX в. - нач. XX в.>	Приказ Комитета по культуре Московской области от 31.12.1998 № 354
150	Комплекс застройки ул. Купеческой. Дом жилой, кон. XIX в. <Комплекс застройки ул. Купеческой, вт. пол. XIX в. - нач. XX в.>	Приказ Комитета по культуре Московской области от 31.12.1998 № 354
151	Комплекс застройки ул. Купеческой. Дом жилой, вт. пол. XIX в. <Комплекс застройки ул. Купеческой, вт. пол. XIX в. - нач. XX в.>	Приказ Комитета по культуре Московской области от 31.12.1998 № 354
152	Дом Зверькова, кон. XIX в.	Приказ Комитета по культуре Московской области от 31.12.1998 № 354
153	Комплекс застройки ул. Купеческой. Дом жилой, кон. XIX в. - нач. XX в. <Комплекс застройки ул. Купеческой, вт. пол. XIX в. - нач. XX в.>	Приказ Комитета по культуре Московской области от 31.12.1998 № 354
154	Комплекс застройки ул. Купеческой. Дом жилой, вт. пол. XIX в. <Комплекс застройки ул. Купеческой, вт. пол. XIX в. - нач. XX в.>	Приказ Комитета по культуре Московской области от 31.12.1998 № 354
155	Комплекс застройки ул. Купеческой. Усадьба Барабанова. Флигель, кон. XIX в. <Комплекс застройки ул. Купеческой, вт. пол. XIX в. - нач. XX в.>	Приказ Комитета по культуре Московской области от 31.12.1998 № 354
156	Комплекс застройки ул. Купеческой. Усадьба Барабанова. Главный дом, кон. XIX в. <Комплекс застройки ул. Купеческой, вт. пол. XIX в. - нач. XX в.>	Приказ Комитета по культуре Московской области от 31.12.1998 № 354
157	Дом Успенского, тр. четв. XIX в.	Приказ Комитета по культуре Московской области от 31.12.1998 № 354
158	Дом жилой, вт. пол. XIX в.	Приказ Комитета по культуре Московской области от 31.12.1998 № 354
159	Комплекс застройки улицы Луначарского. Дом Кирсанова, нач. XX	Приказ Комитета по культуре Московской области от 31.12.1998 № 354

	в. <Комплекс застройки улицы Луначарского, кон. XIX - пер. четв. XX вв.>	
160	Комплекс застройки улицы Луначарского. Дом жилой, пер. четв. XX в. <Комплекс застройки улицы Луначарского, кон. XIX - пер. четв. XX вв.>	Приказ Комитета по культуре Московской области от 31.12.1998 № 354
161	Комплекс застройки улицы Луначарского. Дом жилой, пер. четв. XX в. <Комплекс застройки улицы Луначарского, кон. XIX - пер. четв. XX вв.>	Приказ Комитета по культуре Московской области от 31.12.1998 № 354
162	Комплекс застройки улицы Луначарского. Дом жилой, пер. четв. XX в. <Комплекс застройки улицы Луначарского, кон. XIX - пер. четв. XX вв.>	Приказ Комитета по культуре Московской области от 31.12.1998 № 354
163	Комплекс застройки улицы Луначарского. Дом жилой, кон. XIX в. <Комплекс застройки улицы Луначарского, кон. XIX - пер. четв. XX вв.>	Приказ Комитета по культуре Московской области от 31.12.1998 № 354
164	Комплекс застройки улицы Луначарского. Дом жилой, кон. XIX в. <Комплекс застройки улицы Луначарского, кон. XIX - пер. четв. XX вв.>	Приказ Комитета по культуре Московской области от 31.12.1998 № 354
165	Комплекс застройки ул. Макарова. Дом жилой, 1930-е гг. <Комплекс застройки ул. Макарова, вт. пол. XIX - нач. XX вв.>	Приказ Комитета по культуре Московской области от 31.12.1998 № 354
165.1	Комплекс застройки улицы Луначарского. Дом жилой, пер. четв. XX в.	Приказ Комитета по культуре Московской области от 31.12.1998 № 354
166	Комплекс застройки ул. Макарова. Дом жилой, кон. XIX - нач. XX вв. <Комплекс застройки ул. Макарова, вт. пол. XIX - нач. XX вв.>	Приказ Комитета по культуре Московской области от 31.12.1998 № 354
167	Комплекс застройки ул. Макарова. Дом жилой, 1893 г., 1939 г. <Комплекс застройки ул. Макарова, вт. пол. XIX - нач. XX вв.>	Приказ Комитета по культуре Московской области от 31.12.1998 № 354
168	Комплекс застройки ул. Макарова. Дом жилой, кон. XIX - нач. XX вв. <Комплекс застройки ул. Макарова, вт. пол. XIX - нач. XX вв.>	Приказ Комитета по культуре Московской области от 31.12.1998 № 354
169	Комплекс застройки ул. Макарова. Дом жилой, около 1939 г. <Комплекс застройки ул. Макарова, вт. пол. XIX - нач. XX вв.>	Приказ Комитета по культуре Московской области от 31.12.1998 № 354
170	Комплекс застройки ул. Макарова. Дом	Приказ Комитета по культуре Московской области от 31.12.1998 № 354

	жилой, кон. 1930-х гг. <Комплекс застройки ул. Макарова, вт. пол. XIX - нач. XX вв.>	области от 31.12.1998 № 354
171	Комплекс застройки ул. Макарова. Дом жилой, вт. пол. XIX в. <Комплекс застройки ул. Макарова, вт. пол. XIX - нач. XX вв.>	Приказ Комитета по культуре Московской области от 31.12.1998 № 354
172	Комплекс застройки ул. Макарова. Дом жилой, пос. четв. XIX в. <Комплекс застройки ул. Макарова, вт. пол. XIX - нач. XX вв.>	Приказ Комитета по культуре Московской области от 31.12.1998 № 354
173	Комплекс застройки ул. Макарова. Дом жилой, кон. XIX в., 1930-е гг. <Комплекс застройки ул. Макарова, вт. пол. XIX - нач. XX вв.>	Приказ Комитета по культуре Московской области от 31.12.1998 № 354
174	Комплекс застройки ул. Макарова. Дом жилой, кон. XIX - нач. XX вв. <Комплекс застройки ул. Макарова, вт. пол. XIX - нач. XX вв.>	Приказ Комитета по культуре Московской области от 31.12.1998 № 354
175	Комплекс застройки ул. Дворянской. Дом жилой, вт. пол. XIX в. <Комплекс застройки ул. Дворянской, вт. пол. XIX в. - нач. XX в.>	Приказ Комитета по культуре Московской области от 31.12.1998 № 354
176	Комплекс застройки ул. Дворянской. Дом М. Кухтина, 1929 г. <Комплекс застройки ул. Дворянской, вт. пол. XIX в. - нач. XX в.>	Приказ Комитета по культуре Московской области от 31.12.1998 № 354
177	Комплекс застройки ул. Дворянской. Дом жилой, 1927 г. <Комплекс застройки ул. Дворянской, вт. пол. XIX в. - нач. XX в.>	Приказ Комитета по культуре Московской области от 31.12.1998 № 354
178	Комплекс застройки ул. Дворянской. Дом жилой, 1920-1930 гг. <Комплекс застройки ул. Дворянской, вт. пол. XIX в. - нач. XX в.>	Приказ Комитета по культуре Московской области от 31.12.1998 № 354
179	Комплекс застройки ул. Дворянской. Дом жилой, 1920-1930 гг. <Комплекс застройки ул. Дворянской, вт. пол. XIX в. - нач. XX в.>	Приказ Комитета по культуре Московской области от 31.12.1998 № 354
180	Комплекс застройки ул. Дворянской. Дом жилой, кон. XIX - нач. XX вв. <Комплекс застройки ул. Дворянской, вт. пол. XIX в. - нач. XX в.>	Приказ Комитета по культуре Московской области от 31.12.1998 № 354
181	Комплекс застройки ул. Дворянской. Дом жилой, 1930 г. <Комплекс застройки ул. Дворянской, вт. пол. XIX в. - нач. XX в.>	Приказ Комитета по культуре Московской области от 31.12.1998 № 354



	Дом Ануфриева, кон. XIX - нач. XX вв. <Комплекс застройки ул. Соловьевской, кон. XIX в. - нач. XX в.>	области от 31.12.1998 № 354
195	Комплекс застройки ул. Соловьевской. Дом жилой, 1902 г. <Комплекс застройки ул. Соловьевской, кон. XIX в. - нач. XX в.>	Приказ Комитета по культуре Московской области от 31.12.1998 № 354
196	Комплекс застройки ул. Саввинской. Дом М.И. Евменова, 1850-е гг. <Комплекс застройки ул. Саввинской, нач. XIX - нач. XX вв.>	Приказ Комитета по культуре Московской области от 31.12.1998 № 354
197	Комплекс застройки ул. Саввинской. Дом Стариченковых, пер. пол. XIX в. <Комплекс застройки ул. Саввинской, нач. XIX - нач. XX вв.>	Приказ Комитета по культуре Московской области от 31.12.1998 № 354
198	Комплекс застройки ул. Саввинской. Дом Глазова-Пузыркина, кон. XIX в. <Комплекс застройки ул. Саввинской, нач. XIX - нач. XX вв.>	Приказ Комитета по культуре Московской области от 31.12.1998 № 354
199	Комплекс застройки ул. Саввинской. Вознесенская площадь. Дом В.И. Смолина (Городская управа), вт. четв. XIX в. <Комплекс застройки ул. Саввинской, нач. XIX - нач.	Приказ Комитета по культуре Московской области от 31.12.1998 № 354
200	Комплекс застройки Кожевенной улицы. Дом жилой, нач. XX в. <Комплекс застройки Кожевенной улицы, кон. XIX в. - нач. XX в.>	Приказ Комитета по культуре Московской области от 31.12.1998 № 354
201	Комплекс застройки Кожевенной улицы. Дом жилой, нач. XX в. <Комплекс застройки Кожевенной улицы, кон. XIX в. - нач. XX в.>	Приказ Комитета по культуре Московской области от 31.12.1998 № 354
202	Комплекс застройки Вознесенской улицы. Дом Ивановых, 1901 г. <Комплекс застройки Вознесенской улицы, вт. пол. 19 в. - нач. 20 в.>	Приказ Комитета по культуре Московской области от 31.12.1998 № 354
203	Застройка улицы. Дом жилой, пер. четв. XX в. <Застройка улицы, кон. 19 в. - перв. четв. 20 в.>	Приказ Комитета по культуре Московской области от 31.12.1998 № 354
204	Застройка улицы. Дом жилой, кон. XIX в. <Застройка улицы, кон. 19 в. - перв. четв. 20 в.>	Приказ Комитета по культуре Московской области от 31.12.1998 № 354
205	Застройка улицы. Дом жилой, кон. XIX в. <Застройка улицы, кон. 19 в. - перв. четв. 20 в.>	Приказ Комитета по культуре Московской области от 31.12.1998 № 354
206	Застройка улицы. Дом жилой, пер. четв. XX в. <Застройка улицы, кон. 19 в. - перв. четв. 20 в.>	Приказ Комитета по культуре Московской области от 31.12.1998 № 354
207	Поселок дачный. Комплекс, нач. XX в.	Приказ Комитета по культуре Московской области от 31.12.1998 № 354
208	Усадьба Попова. Ледник, нач. XX в.	Приказ Комитета по культуре Московской

	<Усадьба Попова «Поречье»>	области от 31.12.1998 № 354
209	Усадьба Попова. Прачечная, нач. XX в. <Усадьба Попова «Поречье»>	Приказ Комитета по культуре Московской области от 31.12.1998 № 354
210	Дача В.Р. Беера, 1900-е гг.	Приказ Комитета по культуре Московской области от 31.12.1998 № 354
211	Дача Э.Л. Ульмера, 1898-1900-е гг.	Приказ Комитета по культуре Московской области от 31.12.1998 № 354
212	Могила братская воинов Советской Армии, декабрь 1941 г.	Приказ Комитета по культуре Московской области от 31.12.1998 № 354
213	Усадьба Шереметевых. Парк, 19 в.	Приказ Комитета по культуре Московской области от 31.12.1998 № 354
214	Церковь Николая Чудотворца, 1758 или 1768 г., XIX в.	Приказ Комитета по культуре Московской области от 31.12.1998 № 354
215	Селище «Хотяжи 2», X-XII вв.	Приказ Комитета по культуре Московской области от 20.07.2001 № 232
216	Могильник у д. Хотяжи (Мышкино), XI-XIII вв.	Приказ Комитета по культуре Московской области от 20.07.2001 № 232
217	Курганный могильник, XI-XIII вв.	Приказ Комитета по культуре Московской области от 20.07.2001 № 232
218	Поселение «Саввинская Слобода 2», VIII-XI вв.	Приказ Комитета по культуре Московской области от 20.07.2001 № 232
219	Селище «Хотяжи 1»	Приказ Комитета по культуре Московской области от 20.07.2001 № 232
220	Селище «Луцино 2», XV-XVIII вв.	Приказ Комитета по культуре Московской области от 20.07.2001 № 232
221	Остатки древнерусских курганов, XII в.	Приказ Комитета по культуре Московской области от 20.07.2001 № 232
222	Городище «Мозжинское», I тыс. до н.э. - 5-7 вв. н.э.	Приказ Комитета по культуре Московской области от 06.05.2002 № 146
223	Первое Мозжинское селище, I тыс. до н.э. - 5-7 вв. н.э.	Приказ Комитета по культуре Московской области от 06.05.2002 № 146
224	Второе Мозжинское селище, I тыс. до н.э. - 5-7 вв. н.э., XII-XIII вв.	Приказ Комитета по культуре Московской области от 06.05.2002 № 146
225	Мозжинский курганный могильник, XII-XIII вв.	Приказ Комитета по культуре Московской области от 06.05.2002 № 146
226	Второе Дунинское селище, I тыс. до н.э. - 5-7 вв. н.э.	Приказ Комитета по культуре Московской области от 06.05.2002 № 146
227	Четвертое Дунинское селище, I тыс. до н.э. - 5-7 вв. н.э.	Приказ Комитета по культуре Московской области от 06.05.2002 № 146
228	Пятое Дунинское селище, I тыс. до н.э. - 5-7 вв. н.э.	Приказ Комитета по культуре Московской области от 06.05.2002 № 146
229	Зона исследования Дунинского могильника, I тыс. до н.э. - 5-7 вв. н.э.	Приказ Комитета по культуре Московской области от 06.05.2002 № 146
230	Первый Поречьевский курганный могильник (Верхний), XII-XIII вв.	Приказ Комитета по культуре Московской области от 06.05.2002 № 146

231	Второй Поречьевский курганный могильник (Нижний), XII-XIII вв.	Приказ Комитета по культуре Московской области от 06.05.2002 № 146
232	Третий Поречьевский курганный могильник (Средний), XII-XIII вв.	Приказ Комитета по культуре Московской области от 06.05.2002 № 146
233	Первое Поречьевское селище, XII-XIII вв.	Приказ Комитета по культуре Московской области от 06.05.2002 № 146
234	Второе Поречьевское селище, XI-XIV вв.	Приказ Комитета по культуре Московской области от 06.05.2002 № 146
235	Третье Поречьевское селище (Нижнее), X-XIII вв.	Приказ Комитета по культуре Московской области от 06.05.2002 № 146
236	Первый Дунинский курганный могильник (Иславские курганы), XII-XIII вв.	Приказ Комитета по культуре Московской области от 06.05.2002 № 146
237	Первое Дунинское селище, XII-XIII вв.	Приказ Комитета по культуре Московской области от 06.05.2002 № 146
238	Второй Дунинский курганный могильник, XII-XIII вв.	Приказ Комитета по культуре Московской области от 06.05.2002 № 146
239	Селище, XVI-XVII вв.	Приказ Комитета по культуре Московской области от 06.05.2002 № 146
240	Грунтовый могильник, XVI-XVII вв.	Приказ Комитета по культуре Московской области от 06.05.2002 № 146
241	Селище, XVI-XVII вв.	Приказ Комитета по культуре Московской области от 06.05.2002 № 146
242	Шестое Дунинское селище, XII-XIII вв.	Приказ Комитета по культуре Московской области от 06.05.2002 № 146
243	Селище, 15 в. н.э.	Приказ МК МО от 19.03.2003 № 141
244	Ансамбль Саввино-Сторожевского монастыря: жилой корпус Духовных училищ (казначейский корпус) Саввино-Сторожевского монастыря, сер. 17 в., кон. 1820-х гг., арх. Д.Ф. Борисов <Ансамбль Саввино-Сторожевского монастыря, XV-XVII вв.>	Приказ МК МО от 19.03.2003 № 141
245	Ансамбль Саввино-Сторожевского монастыря: караульная палатка Саввино-Сторожевского монастыря, сер. 18 в. <Ансамбль Саввино-Сторожевского монастыря, XV-	Приказ МК МО от 19.03.2003 № 141
246	1-ый Таганьковский курганный могильник, 12-13 вв. н.э.	Приказ МК МО от 10.06.2003 № 346
247	Селище Таганьково-1 (западное), 12-13 вв. н.э.	Приказ МК МО от 10.06.2003 № 346
248	Селище Таганьково-1 (восточное), 12-13 вв. н.э.	Приказ МК МО от 10.06.2003 № 346
249	Церковь Покрова Пресвятой Богородицы усадьбы Покровское-Засекино, 1874 г.	Приказ МК МО от 10.06.2003 № 346
250	Селище Барвихинское, 12-16 вв.	Приказ МК МО от 15.10.2003 № 646
251	Курганный могильник Таганьковский 3, 12 - 1-я пол. 13 вв.	Приказ МК МО от 15.10.2003 № 646

252	Селище «Дунино-7», XII-XIV, XVI-XVIII вв.	Распоряжение МК МО от 12.11.2004 № 263-р
253	Селище «Дунино-8», I тыс. до н.э. - нач. I тыс. н.э.	Распоряжение МК МО от 12.11.2004 № 263-р
254	Селище «Дунино-9», I тыс. до н.э. - нач. I тыс. н.э.	Распоряжение МК МО от 12.11.2004 № 263-р
255	Селище «Дунино-10», XVI-XVIII вв.	Распоряжение МК МО от 12.11.2004 № 263-р
256	Селище «Знаменское-1», 3-я четв. I-го тыс. н.э., XI-XIV вв.	Распоряжение МК МО от 21.04.2005 № 117-р
257	Селище 1 у с. Уборы, XI-XIII, XVI-XVIII вв.	Распоряжение МК МО от 21.04.2005 № 117-р
258	Курган у с. Уборы, XI-XIII вв.	Распоряжение МК МО от 21.04.2005 № 117-р
259	Курганная группа 2 у с. Уборы, XI-XIII вв.	Распоряжение МК МО от 21.04.2005 № 117-р
260	Производственный кузнечный комплекс у с. Уборы, XI-XIII вв.	Распоряжение МК МО от 21.04.2005 № 117-р
261	Культурный слой Саввино-Сторожевского монастыря, XIV-XVIII вв.	Распоряжение МК МО от 13.07.2005 № 238-р
263	Селище «Дубащинское» («Ильинское»), XV-XVII вв.	Распоряжение МК МО от 13.07.2005 № 238-р
264	Поселение «Дютьково», кон. III - нач. II тыс. до н.э., фатьяновская культура	Распоряжение МК МО от 13.07.2005 № 238-р
265	Селище «Дютьково-1», XVI-XVIII вв.	Распоряжение МК МО от 13.07.2005 № 238-р
266	Селище «Дютьково-2», XII-XIV вв.	Распоряжение МК МО от 13.07.2005 № 238-р
267	Селище «Игнатьевское-1», XIV-XVII вв.	Распоряжение МК МО от 13.07.2005 № 238-р
268	Селище «Игнатьевское-2», XVI-XVIII вв.	Распоряжение МК МО от 13.07.2005 № 238-р
269	Селище «Игнатьевское-3», XIV-XVII вв.	Распоряжение МК МО от 13.07.2005 № 238-р
270	Культурный слой Верхнего Посада, XII-XVII вв.	Распоряжение МК МО от 13.07.2005 № 238-р
271	Неолитическая стоянка «Верхний Посад-1», IV-III тыс. до н.э., льяловская культура	Распоряжение МК МО от 13.07.2005 № 238-р
272	Неолитическая стоянка «Верхний Посад-2», IV-III тыс. до н.э., льяловская культура	Распоряжение МК МО от 13.07.2005 № 238-р
273	Неолитическая стоянка «Верхний Посад-3», IV тыс. до н.э., льяловская культура	Распоряжение МК МО от 13.07.2005 № 238-р
274	Культурный слой Западного Посада, XII-XVI вв.	Распоряжение МК МО от 13.07.2005 № 238-р
275	Культурный слой Нижнего Посада, XIV-XVII вв.	Распоряжение МК МО от 13.07.2005 № 238-р
275.1	Культурный слой Нижнего Посада (Участок 1), XVII-XIX вв.	Распоряжение ГУКН МО от 24.07.2025 № 06РВ-386

276	Культурный слой поселения «Служилая слобода», XVI-XVII вв.	Распоряжение МК МО от 13.07.2005 № 238-р
277	Поселение «Старая Стрелецкая слобода», XVI-XVII вв.	Распоряжение МК МО от 13.07.2005 № 238-р
278	Культурный слой Супоневского Посада, XII-XIII, XIV-XVII вв.	Распоряжение МК МО от 13.07.2005 № 238-р
279	Селище «Поречьевское-4», XIV-XVII вв.	Распоряжение МК МО от 13.07.2005 № 238-р
280	Селище «Клопово-1» («Кривчиха»), XVI - нач. XIX вв.	Распоряжение МК МО от 13.07.2005 № 238-р
281	Селище «Клопово-2», XII-XIV вв.	Распоряжение МК МО от 13.07.2005 № 238-р
282	Остатки кирпичных заводов, XVII в.	Распоряжение МК МО от 13.07.2005 № 238-р
283	Курганный могильник «Введенский», XI-XIII вв.	Распоряжение МК МО от 13.07.2005 № 238-р
285	Усадьба «Покровское-Засекино»: западная служебная постройка, кон. XIX в. <Усадьба «Покровское-Засекино», в которой в 30-40-х гг. XIX в. жил революционер Герцен Александр Иванович>	Распоряжение МК МО от 24.03.2006 № 145-р
286	Усадьба «Покровское-Засекино»: конюшня, кон. XIX в. <Усадьба «Покровское-Засекино», в которой в 30-40-х гг. XIX в. жил революционер Герцен Александр Иванович>	Распоряжение МК МО от 24.03.2006 № 145-р
287	Усадьба «Покровское-Засекино»: восточная служебная постройка, кон. XIX в. (руины) <Усадьба «Покровское-Засекино», в которой в 30-40-х гг. XIX в. жил революционер Герцен Александр Иванович>	Распоряжение МК МО от 24.03.2006 № 145-р
288	Селище Голицыно-1, XIV - нач. XVII вв.	Распоряжение МК МО от 24.04.2006 № 195
289	Селище Петелино-1, XIV - нач. XVII вв.	Распоряжение МК МО от 24.04.2006 № 195
290	Селище Подлипки-1, XV - нач. XVII вв.	Распоряжение МК МО от 24.04.2006 № 195
291	Селище Сивково-1, XIV - нач. XVII вв.	Распоряжение МК МО от 24.04.2006 № 195
292	Селище Скоротово-1, I тысячелетие до н.э., дьяковская культура; XII-XIV вв.	Распоряжение МК МО от 24.04.2006 № 195
293	Селище Чигасово-1, XIV - нач. XVII вв.	Распоряжение МК МО от 24.04.2006 № 195
294	Селище Чигасово-5, XV - нач. XVII вв.	Распоряжение МК МО от 24.04.2006 № 195
295	Курганный могильник «Одинцовский-7», XII-XIII вв.	Распоряжение МК МО от 21.07.2006 № 352-р
296	Селище «Подушкино-4», XVI-XVII вв.	Распоряжение МК МО от 21.07.2006 № 352-р
297	Селище «Подушкино-6», XII-XIII вв.	Распоряжение МК МО от 21.07.2006 № 352-р
299	Курганный могильник на территории детского оздоровительного лагеря «Орленок», XI-XIII вв.	Распоряжение МК МО от 19.12.2006 № 611-р
300	Селище Краснознаменск I, XV - нач. XVII вв.	Распоряжение МК МО от 13.09.2007 № 497-р

301	Селище Одинцово II, XV - нач. XVII вв.	Распоряжение МК МО от 13.09.2007 № 497-р
302	Усадьба «Ершово»: оранжерея, 1830-е гг. <Усадьба Олсуфьева, 1830 г.>	Распоряжение МК МО от 13.09.2007 № 497-р
303	Селище Юдино, XV - нач. XVII вв.	Распоряжение МК МО от 13.09.2007 № 497-р
304	Селище «Дунино-11», XIII-XIV вв.	Распоряжение МК МО от 21.11.2007 № 657-р
305	Усадьба «Большие Вяземы»: главный корпус конного двора, посл. треть XVIII в., нач. XX в. <Усадьба Вяземы (Годуновых), 1590-1600 гг.>	Распоряжение МК МО от 23.05.2008 № 354-р
306	Усадьба «Большие Вяземы»: флигель конного двора восточный, посл. треть XVIII в. <Усадьба Вяземы (Годуновых), 1590-1600 гг.>	Распоряжение МК МО от 23.05.2008 № 354-р
307	Усадьба «Большие Вяземы»: флигель конного двора западный, посл. треть XVIII в. <Усадьба Вяземы (Годуновых), 1590-1600 гг.>	Распоряжение МК МО от 23.05.2008 № 354-р
308	Усадьба «Большие Вяземы»: рига, XIX в. <Усадьба Вяземы (Годуновых), 1590-1600 гг.>	Распоряжение МК МО от 23.05.2008 № 354-р
309	Усадьба «Большие Вяземы»: служебная постройка, XIX в. <Усадьба Вяземы (Годуновых), 1590-1600 гг.>	Распоряжение МК МО от 23.05.2008 № 354-р
310	Культурный слой усадьбы Вяземы (селище Большие Вяземы 1), XIII-XIX вв.	Распоряжение МК МО от 25.11.2008 № 605-р
311	Грунтовый могильник Рождествено 1, XV-XVII вв.	Распоряжение МК МО от 25.11.2008 № 605-р
313	Селище «Дарьино», XIV - нач. XVI вв.	Распоряжение МК МО от 12.04.2013 № 65-р
314	Селище «Подушкино 10», XII - XVI вв.	Распоряжение МК МО от 12.04.2013 № 65-р
315	Курганная группа «Семенково 1», XII-XIII вв.	Распоряжение МК МО от 12.04.2013 № 65-р
316	Мемориальная роца памяти 25-летия Победы, 1970 г., авторы И.И. Солдатенков и другие звенигородцы-участники Великой Отечественной войны	Распоряжение МК МО от 24.12.2013 № 230-р
317	Курганный могильник «Горки - 10. 1», XI-XIII вв.	Распоряжение МК МО от 24.12.2013 № 230-р
318	Селище «Андреевское 3», XIV-XVII вв.	Распоряжение МК МО от 08.12.2014 № 14РВ-168
319	Курганный могильник «Горышкино 1», XI-XIII вв.	Распоряжение МК МО от 08.12.2014 № 14РВ-168
320	Курганный могильник «Горышкино 11» («Горышкино 2»), XI-XIII вв.	Распоряжение МК МО от 08.12.2014 № 14РВ-168
321	Курганный могильник «Горышкино 3», XII-XIII вв.	Распоряжение МК МО от 22.12.2014 № 14РВ-178
322	Селище «Власиха», XIII-XVI вв.	Распоряжение МК МО от 08.04.2015 № 14РВ-80

323	Селище «Лайково 1»	Распоряжение МК МО от 08.04.2015 № 14РВ-80
324	Селище «Лайково 2», XIV-XVII вв.	Распоряжение МК МО от 08.04.2015 № 14РВ-80
325	Селище «Кубинка 1», XV-XVII вв.	Распоряжение МК МО от 08.04.2015 № 14РВ-80
326	Усадьба Вяземы (Годуновых), 1590-1600 гг.: Дом священника, XIX в.	Распоряжение ГУКН МО от 07.10.2016 № 46РВ-195
327	Курганный могильник «Дарьино 2», XII-XIII вв.	Распоряжение ГУКН МО от 07.10.2016 № 46РВ-195
328	Курганная группа и грунтовый могильник у садового товарищества Конник, XII - XIII вв., XV - XVII вв.	Распоряжение ГУКН МО от 04.12.2017 № 45РВ-565
329	Селище «Конник 1», вт. пол. XV - нач. XVII вв.	Распоряжение ГУКН МО от 04.12.2017 № 45РВ-565
330	Селище «Анашкино 1», XVI-XVIII вв.	Распоряжение ГУКН МО от 12.02.2018 № 32РВ-38
331	Селище «Анашкино 2», XV-XVI вв.	Распоряжение ГУКН МО от 12.02.2018 № 32РВ-38
332	Селище «Ершово 1», XV-XVIII вв.	Распоряжение ГУКН МО от 12.02.2018 № 32РВ-38
333	Селище «Ершово 2», XV- нач. XVII в.	Распоряжение ГУКН МО от 12.02.2018 № 32РВ-38
334	Селище «Завязово 1», XIV-XVII вв.	Распоряжение ГУКН МО от 12.02.2018 № 32РВ-38
335	Селище «Сальково 1», XVI-XVIII; XIX-1-пол. XX вв.	Распоряжение ГУКН МО от 12.02.2018 № 32РВ-38
336	Селище «Сосны», I-е тыс. н.э.	Распоряжение ГУКН МО от 12.02.2018 № 32РВ-38
337	Селище «Сурмино 1», XIV-XVI вв.	Распоряжение ГУКН МО от 12.02.2018 № 32РВ-38
338	Часовые мастерские артели «Точные часы», 1920-е гг.	Распоряжение ГУКН МО от 02.08.2018 № 32РВ-316
339	Здание Голицынской гимназии Яковлевой, нач. XX в.	Распоряжение ГУКН МО от 02.08.2018 № 32РВ-316
340	Селище «Аксиньино 1», XIV - XVIII вв.	Распоряжение ГУКН МО от 05.09.2018 № 32РВ-401
341	Селище «Саввинская Слобода 1», XIV - XVII, XVIII - начало XX вв.	Распоряжение ГУКН МО от 05.09.2018 № 32РВ-401
342	Участок культурного слоя сельца Зайцево, XVI - XVIII вв.	Распоряжение ГУКН МО от 14.11.2018 № 32РВ-490
343	Подлипки. Земляная дамба средневекового пруда	Распоряжение ГУКН МО от 12.07.2019 № 35РВ-217
344	Селище «Голицыно 3», XIV - XVII вв.	Распоряжение ГУКН МО от 17.10.2019 № 35РВ-300
345	Усадьба «Подушкино»: Хозяйственный комплекс, 1880-е гг., архитектор П.С.Бойцов	Распоряжение ГУКН МО от 01.11.2019 № 35РВ-320
346	Могила летчика Аркадия, 1941 г., Обелиск над могилой	Распоряжение ГУКН МО от 05.03.2020 № 35РВ-84
347	Воинское захоронение в деревне Семенково	Распоряжение ГУКН МО от 10.03.2020 № 35РВ-86

348	Селище «Каринское-3», XVIII-XIX вв.	Распоряжение ГУКН МО от 14.01.2021 № 34РВ-4
349	Селище «Введенское», XIV-XVI вв.	Распоряжение ГУКН МО от 19.01.2021 № 34РВ-9
350	Здание Музея С.И. Танеева в Дютькове (бывший дом крестьян Богатовых)	Распоряжение ГУКН МО от 29.01.2021 № 34РВ-14
351	Курганный могильник «Подушкино», XI - XIII вв.	Распоряжение ГУКН МО от 12.02.2021 № 34РВ-32
352	Исторический культурный слой усадьбы Дарьино (Дарьино. Селище 2)	Распоряжение ГУКН МО от 22.03.2021 № 34РВ-51
353	Селище «Подушкино 11», XV - XVII вв.	Распоряжение ГУКН МО от 19.08.2021 № 34РВ-203
354	Селище «Уборы 3», XVI-XIX вв.	Распоряжение ГУКН МО от 24.09.2021 № 34РВ-258
355	Боевые позиции советских войск восточнее д. Палицы	Распоряжение ГУКН МО от 12.10.2021 № 34РВ-275
356	Боевые позиции советских войск на территории пос. горбольницы № 45 («Горбольница № 45 - 1»)	Распоряжение ГУКН МО от 12.10.2021 № 34РВ-276
357	Боевые позиции советских войск на территории пос. горбольницы № 45 («Горбольница №	Распоряжение ГУКН МО от 12.10.2021 № 34РВ-276
358	Боевые позиции советских войск юго-западнее д. Синьково	Распоряжение ГУКН МО от 12.10.2021 № 34РВ-277
359	Некрополь «Перхушково», XV - XIX вв.	Распоряжение ГУКН МО от 17.03.2022 № 34РВ-99
360	Селище «Большие Вяземы-2», XIII-XVII вв.	Распоряжение ГУКН МО от 29.04.2022 № 34РВ-175
361	Селище «Аксиньино-2», РЖВ, Дьяковская культура	Распоряжение ГУКН МО от 23.10.2023 № 35РВ-619
362	Селище «Немчиново», XII-XIV вв.	Распоряжение ГУКН МО от 03.11.2023 № 35РВ-644
376	Курганный могильник «Одинцово-20», XI-XIII вв.	Распоряжение ГУКН МО от 30.10.2025 № 06РВ-642
377	Курганный могильник «Одинцово-11», XI-XIII вв.	Распоряжение ГУКН МО от 30.10.2025 № 06РВ-641
378	Селище «Подушкино - 12» (Участок - 1), XI-XIII вв.	Распоряжение ГУКН МО от 09.10.2025 № 06РВ-594
379	Городище «Григорово», 2-я пол. I тыс. до н.э. – 1-я пол. I тыс. н.э.	Распоряжение ГУКН МО от 16.01.2026 № 06РВ-38
380	Селище Аксиньино 2	от 10.06.2016 № 446 О включении выявленного объекта археологического наследия "Селище Аксиньино 2" в перечень выявленных объектов культурного наследия города Москвы и об утверждении границ его территории
363	Курганный могильник «Горки X 2», XI-XIII вв.	Сведения об обнаружении
365	Селище «Ивашково 1», XIV-XVIII вв. (урочище Богородское)	Сведения об обнаружении
366	Селище Конник-2, XV-XVI вв.	Сведения об обнаружении
367	Селище Маслово-2, XV в.	Сведения об обнаружении

368	Селище Маслово-3, XV-XVI вв.	Сведения об обнаружении
369	Курганный могильный Одинцово-14 (Лайково-3), XI-XIII вв.	Сведения об обнаружении
370	Селище «Липки» , XV-XVII вв.	Сведения об обнаружении
371	Селище Назарьево-2	Сведения об обнаружении
372	Селище Назарьево-3	Сведения об обнаружении
373	Селище Перхушково, XV-XIX вв.	Сведения об обнаружении
374	Селище «Юматово» , XV-XVII вв.	Сведения об обнаружении
381	Наименование объекта подлежит уточнению. Местоположение: Земельные участки с кадастровыми номерами 50:49:0010301:2750, 50:49:0010301:914, 50:49:0010301:956, 50:49:0010301:957, 50:49:0010301:958, территория Пореченского археологического и Дунинского археологического и историко-ландшафтного комплекса	Представление Одинцовской городской прокуратуры от 06.05.2024 №7-01-2024/63

## 2. Археологическая характеристика Одинцовского городского округа

Одинцовский городской округ имеет глубокую историю формирования и развития архитектурно-градостроительной среды. Многочисленные памятники археологического наследия помогают проследить основные этапы формирования расселения на территории нынешнего округа. Сохранившиеся до наших времен объекты истории и архитектуры несут в себе важнейшую градоформирующую функцию – они раскрывают историю развития населенных пунктов и определяют главные градостроительные акценты территории.

Основная задача заключается в изучении особенностей и взаимосвязей таких объектов с целью предотвращения нарушения исторически ценной градостроительной среды и дальнейшего сохранения культурного наследия для будущих поколений.

Одинцовская земля - уникальный район западного Подмосковья, история которого уходит в далекое прошлое. Воссоздать ее начальные этапы помогает изучение памятников археологии. Самыми древними памятниками археологии западного Подмосковья являются стоянки каменного века, выявленные на берегу Москвы-реки в районе Звенигорода (Звенигород 1-3) и на Полецком озере (Полушкино-1). В эпоху бронзы Подмосковье населяли фатьяновские племена, для материальной культуры которых характерны сверленные шлифованные топоры-молотки. Такие предметы найдены рядом с Луцино и Подушкино. Эти находки могут свидетельствовать о расположении неподалеку грунтовых могильников фатьяновской культуры.

В Одинцовском крае достаточно часто встречаются городища раннего железного века (1-го тыс. до н.э. - середины - 3-ей четв. 1 тыс. н.э.). К ним относится, например, Барвихинское городище. При его раскопках были обнаружены остатки укреплений - валы и рвы. Началом нашей эры датируется городище «Луцино», жизнь в котором продолжалась вплоть до XV века.

Большинство памятников археологии расположены по берегам Москворецкой поймы и пойм малых рек. Их исследование может быть перспективным в плане выявления памятников конца 1-го тысячелетия н.э., редких для Московской области. До сих пор считалось, что в XI в. славяне пришли в дикий незаселенный край. Однако археологические памятники, открытые в последние десятилетия, дают основание полагать, что эта точка зрения может оказаться ошибочной.

Первые славянские поселенцы появились на берегах Москвы-реки в XI веке. О продвижении славян в район современного западного Подмосковья можно судить по курганам, которые насыпались над захоронениями. Курганы Волго-Окского междуречья представляют собой округлые в плане погребальные насыпи, высотой в среднем 1-2 м, хотя имеются насыпи меньшей, до 0,5 м, и большей, до 3,8 м, высоты.

Поселения древнерусского времени делятся на городища укрепленные - поселения и селища - неукрепленные поселения. На сегодняшний день городища изучены лучше селищ. В Волго-Окском междуречье практически нет полностью раскопанных селищ рассматриваемого периода. В лесном Москворецком регионе трудно выяснить истинные размеры селищ, так как у них, в отличие от городищ, нет хорошо различимых естественных границ, таких, например, как у городища «Городок», имеющего культурный слой древнерусского периода.

Маркером селищ домонгольского времени являются расположенные в 80-200 м курганные могильники, имеющие хорошо различимые внешние признаки. Селища XIV - 1-ой половины XVI вв. на территории Подмосковья представляют собой малодворные поселения (исторические починки, деревни и сельца), которые сегодня трудно обнаружить из-за их незначительных размеров. К тому же множество мелких деревень исчезло в

период Смутного времени начала XVII в. До нашего времени сохранились только крупные села или новые поселения, возникавшие как владения бояр и военной знати. Практически все существующие сельские населенные пункты Одинцовского городского округа возникли не позднее XVII в. Их названия встречаются в Писцовых книгах Звенигородского уезда конца XVI в. На их территориях найдены культурные слои XVI-XVII вв., поэтому необходимо проводить предварительную археологическую экспертизу земельных отводов и ведение археологического надзора в зонах планируемого строительства для обеспечения сохранности памятников археологического наследия.

В районе Звенигорода, в пределах условной границы, проведенной археологом Б.Е. Янишевским от села Васильевского до села Успенского, насчитывается 138 памятников археологии всех периодов - от каменного века до позднего средневековья. На некоторых территориях они встречаются особенно часто: в долинах Москвы-реки, реки Сторожки, рек Большой Вяземки и Малой Вяземки, реки Слезни, реки Саминки.

Ближайшие окрестности Звенигорода, как и саму территорию древнего города, следует рассматривать как уникальный археологический заповедник Подмосковья. Здесь, по берегам реки Москвы сконцентрировано более 100 разновременных археологических памятников, начиная от эпохи каменного века – мезолита до позднего средневековья. Древняя Звенигородская земля по праву может считаться колыбелью славяно-русской археологии. Именно здесь – у села Верхогрязье – в 1838 году известный историк и нумизмат А.Д. Чертков впервые в России произвел раскопки славянских курганов.

Историческим центром Звенигорода является его кремль – так называемый Городок, который является одним из ценнейших исторических и археологических памятников Подмосковья. Городок расположен на левом берегу р. Москвы, при вхождении в ее пойму двух глубоких оврагов. С юга площадка городища круто обрывается к Москве-реке, с севера Городок отрезан от плато искусственным рвом, который затем превратился в глубокий и широкий овраг. Здесь, со стороны поля, имеется мощный вал высотой 8 м при ширине основания 20 м. Три других края городища нависали над крутыми скатами обрывов, и валы здесь были сравнительно невелики. Площадка Городка трапециевидная в плане, около 75–150 x 270 м, высота над рекой 25–30 м.

По всей видимости, во второй половине XII – начале XIII в. здесь возникает первое укрепленное поселение. В его юго-западной части располагался небольшой детинец, где мог стоять двор представителя княжеской власти и размещаться военный гарнизон. На всей остальной территории Городка (это был так называемый окольный город) жили и трудились рядовые горожане и ремесленники. Здесь же, в центральной части, где позднее будет возведен Успенский собор, находилась торгово-вечевая площадь – место сборов городского самоуправления и торговой деятельности. Культурный слой на этом участке откладывался гораздо медленнее, чем в жилой зоне. Фортификационные сооружения древней крепости представляли собой простые наземные срубы-клетки, поставленные по кромке обрывистого берега. Лишь с северной, наиболее уязвимой для нападения стороны, был прорыт ров и, возможно, насыпан вал.

Археологические данные свидетельствуют, что именно при Юрии Дмитриевиче Звенигород резко изменил свой облик. На Городке была создана мощнейшая и самая совершенная для того времени система круговой обороны, состоящая из земляных валов, поверх которых шла стена из дубовых бревен. В юго-восточной части Городка был вырыт обширный котлован для искусственного водохранилища, необходимого в крепости на случай осады. Этот ныне пересохший древний пруд наполнялся талой водой и атмосферными осадками. По сведениям местных жителей старшего поколения, еще в 1940–50-х гг. ложе древнего пруда почти каждой весной было заполнено водой, которая держалась до середины лета. Здесь стоял деревянный мосток, с которого женщины полоскали белье. В восточном валу Звенигородского городища имеется значительных

размеров провал. До сих пор среди местного населения бытует легенда о том, что он произошел на месте существовавшего здесь некогда тайного хода, соединявшего город с оврагом и рекой. Возможно, эта легенда имеет исторические корни. Дело в том, что при исследовании ряда древнерусских городищ, кроме ворот были прослежены еще и дополнительные проходы, предназначенные для скрытой связи города с окрестностью и для внезапных вылазок во время осад. Это были так называемые протерны, которые устраивались внутри валов и выводили защитников крепости прямо в оборонительный ров.

Первые археологические исследования на Городке были проведены в 20-х годах XX в. сотрудниками Звенигородского музея. Отчет об этих раскопках и почти все находки утрачены.

В последние годы под Звенигородом было обнаружено и изучено несколько типов разновременных археологических памятников: мезолитические и неолитические стоянки, поселения эпохи бронзы, городища раннего железного века, древнерусские и позднесредневековые селища, славянские курганные могильники, сельские некрополи XIV–XVII вв.

Последний мониторинг 2013 г. показал, что памятники археологии Звенигородья разрушаются по нескольким основным причинам. Одной из самых значительных среди них является жилищное и дачное строительство по берегам Москвы-реки и ее притоков, которое, в свою очередь, является следствием интенсивного роста мегаполиса Москвы.

При этом работы последних лет показали, что при кажущейся хорошей изученности данной территории она все еще остается насыщенной неизвестными памятниками. В то же время огромные площади быстро становятся недоступными для археологических изысканий. Сложившаяся ситуация может привести к безвозвратным потерям памятников археологии как города Звенигорода, так и всего Одинцовского городского округа.

Большая плотность памятников на территории округа вызывает большие трудности с охраной археологического наследия. Высокие темпы строительства представляют серьезную угрозу для существования не только скрытых, но и выявленных объектов археологического наследия.

### 3. Характеристика объектов археологического наследия, расположенных на территории Одинцовского городского округа

#### ЗВЕНИГОРОДСКОЕ ГОРОДИЩЕ И ГОРОДИЩЕ «ГОРОДОК»

Звенигородский городок — памятник археологии, кремль древнерусского города Звенигорода Московского. Расположен на мысу левого высокого коренного берега Москвы-реки.

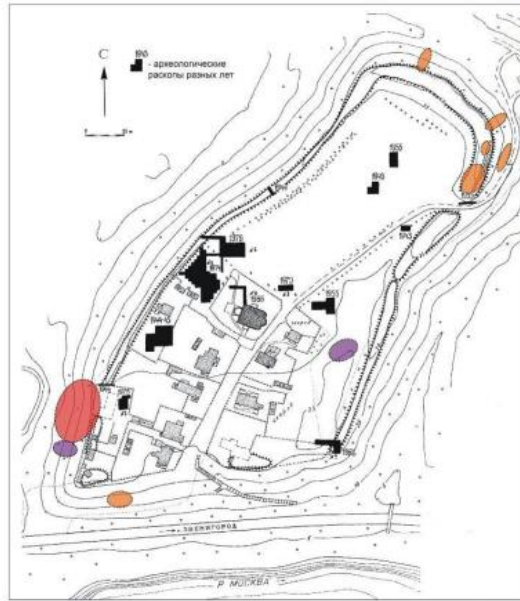
Археологические данные говорят о наличии укрепленного поселения на месте Звенигородского городка со второй половины XII — начала XIII века. Первое известное письменное упоминание Звенигорода встречается в духовной грамоте московского князя Ивана Даниловича Калиты в 1339: «А се даю сыну своему Ивану Звенигород». Так город становится центром удельного княжества (существовало в 1339—1492) Ивана Ивановича, сына Калиты. Известно, впрочем, что первые звенигородские князья обычно жили в Москве. Это свидетельствует о том, что Звенигород не был в то время хорошо отстроенным городом и воспринимался прежде всего, как опорный пункт на подступах к Москве. В то время он, видимо, располагался в пределах городка.

Скорее всего, в те времена городок был укреплен довольно примитивно. Он располагался на высоком холме на левом берегу Москвы-реки; естественными преградами служили также маленький приток Москвы-реки — Жерновка, а также овраги и окружающий город густой сосновый лес. По археологическим данным, с XII века здесь существовал небольшой вал, укреплявший городок с северной стороны. По верху вала, а также по кромке естественного края холма была, видимо, возведена изгородь из бревен. Археологи не исключают, что существующий сейчас с напольной стороны холма овраг был некогда рвом, выкопанным самими жителями города.




Площадь 75x150x270 м, высота над рекой 25-30 м. С юга площадка городища круто обрывается к Москве-реке, с запада и востока она ограничена глубокими оврагами, имеющими крутизну скатов до 60—70°. По дну западного оврага протекает речка Жерновка, по дну восточного — безымянный ручей. С севера городок отрезан от плато искусственным рвом, который затем превратился в глубокий и широкий овраг. Здесь, со стороны поля, имеется мощный вал высотой 8 м при ширине основания 20 м. Возможно, что сооружение его относится уже к XII—XIII вв. Рекогносцировочный шурф, заложенный Ю.А. и Н.А. Красновыми у подошвы северного вала, позволил заключить, что этот вал насыпан непосредственно на материке. Три других края городища нависали над крутыми скатами обрывов, и валы здесь сравнительно невелики. В южной части вал уничтожен почти полностью.

Раскопки в центральной и западной части Звенигородского Кремля (Б.А. Рыбаков, А.В. Успенская, А.А. Юшко, С.З. Чернов, А.В. Энговатова) предоставили некоторые данные о планировке древнего города, выявили интенсивную застройку этой территории, начиная с XII в. Здесь открыты остатки жилищ, производственных сооружений, собрано множество предметов быта, ремесла, украшений (особенно многочисленны цилиндрические замки, фрагменты керамики курганного типа, обломки стеклянных браслетов). Однако в материалах раскопок все же преобладали вещи и остатки сооружений XIV—XVII вв. Раскопано свыше 1300 кв. м. Коллекции в ГИМ, МИГМ и ЗИАиХМ.

Объект культурного наследия федерального значения Звенигородское городище и городище "Городок" поставлен на государственную охрану постановлением Совета Министров РСФСР от 30.08.1960 № 1327.



**УСЛОВНЫЕ ОБОЗНАЧЕНИЯ**

-  - участок западного склона городища, где произошел крупный оползень грунта 27.04.2010 г.
-  - локальные эрозии почвенного слоя, нарушения дерна
-  - свалки бытового мусора

*План-схема Звенигородского Городища*



*Звенигородское городище. Северо-восточный участок вала и древний проезд на Городок*



*Звенигородское городище. Находки из археологических раскопок 2010-2012 гг. Собрание ЗИАиХМ*

## ДУНИНСКОЕ ГОРОДИЩЕ, НАЧ. I ТЫС.Н.Э., V-VII ВВ.Н.Э.

«Дунино городище» - территория, расположенная в районе деревни Дунино Одинцовского городского округа Московской области вдоль правого берега Москва-реки, в 6 км к востоку от Звенигорода. Наиболее сохранившийся в Московской области археологический объект железного века.

Расположено в 0,3 км к З от дер. Дунино на мысу правого берега р. Москвы, в 0,15 км от русла, при схождении двух оврагов. Площадка четырехугольная в плане размерами 35x45 м, высота над рекой - 20-21 м. С напольной южной стороны имеется три вала высотой до 1,5 м и три рва глубиной до 1 м. Остатки невысокого (0,7 м) вала имеются также с северо-западной стороны на склоне мыса. Мощность культурного слоя до 0,4 м. Керамика лепная гладкостенная 2-7 вв. н.э. Обследовано в 1978 г. РЛ. Розенфельдтом и в 1997 г. СЗ. Черновым.

Дунинский археологический комплекс объединяет в себе памятники истории разных эпох - дьяковской культуры раннего железного века (1 тысячелетие до н.э. - 1 тысячелетие н.э.), периода Древней Руси (11 - 13 вв.), а также позднего средневековья (14 - 17 вв.). Это наибольший по своим размерам сохранившийся объект археологии эпохи раннего железа в Московской области. Включает в себя ряд курганов и селищ, относящихся к железному веку и более поздним эпохам, в которых периодически с 1940 года проводятся археологические изыскания. В настоящее время фактически является музеем под открытым небом.

Часть памятников, входящих в состав данного археологического памятника, датируются VIII в. до н. э. — V в. н. э., а также XII—XVII веками н. э. В работе Чернова С.З. и др. «Ландшафтно-исторический комплекс «Дунино городище» говорится, что ландшафт комплекса сформирован при участии угро-финнов во II—I тысячелетиях до нашей эры, балтов в первом тысячелетии нашей эры и славянских племен в X—XIII веках.

Согласно современным данным, полученным археологами при раскопках одного из Дунинских селищ на территории комплекса, считается, что оно возникло в эпоху бронзы (II—I тысячелетия до н. э.). На территории Дунинского комплекса есть также остатки балтских, раннеславянских и древнерусских поселений.

Дунинское (Дунино) городище было выявлено в 1940 году. В 1978 году его обследовал советский российский археолог Р. Л. Розенфельд в рамках исследований, проводимых Институтом археологии АН СССР. Указом Президента РФ от 20 февраля 1995 года оно включено в Российской Федерации в перечень объектов исторического и культурного наследия федерального значения. В 2006 году Федеральное агентство по культуре и кинематографии, как уполномоченный на тот период государственный орган, приняло комплект первичной учетной документации на Дунинский археологический ансамбль (комплекс), состоящий из 34 объектов раннего железного века.

На территории Дунинского комплекса имеются пять селищ (остатков древних поселений) железного века и три средневековых. Также обнаружены площадки долинных зандров, на которых выявлены следы древнего земледелия и скотоводства. Современные российские археологи полагают, что в будущем вероятно обнаружение остатков новых небольших поселений.

Дунинский участок берега Москвы-реки, сложившийся в историко-ландшафтном отношении в XIV-XVI вв. и не подвергшийся серьезным искажениям. Его ядром является «Дунинское» поле, расположенное в котловине, ограниченное с запада и юга отрогами Поречьевской мореной возвышенности, с севера закрытое от долины Москвы-реки полосой соснового леса. К югу от «Дунинского поля» начинается лес «Иславская сеча», распространяющийся до деревни Чигасово. Часть леса входила в пределы

Козинской вотчины и возможно выявление памятников археологии XIV-XVI вв., сохранившихся в их характерной историко-природной среде.

Городище имеет подпрямоугольную форму и расширяется в северном направлении. Длина составляет 65 м. Ширина у вала - 38 м, у бровки склона к р. Москве - 50 м. Площадь самой площадки памятника около 2000 кв. метров. Над уровнем реки городище возвышается на 30 м.

Площадка городища защищена системой из 4-х оборонительных валов и 3-х рвов, а также эскарпа на склоне. Первый и второй валы (считая от площадки) обрываются у бровки, а третий спускается по склону. Крутизна склонов валов и рвов свидетельствует о том, что памятник не подвергался активному хозяйственному использованию после своего запустения и, видимо, прекрасно сохранился.

Основанием для датировки городища является коллекция керамики и находок, собранных при его пробных раскопках в 40-е - 60-е гг. Сохранность культурного слоя на городище хорошая, на нем практически отсутствуют следы антропогенного воздействия, за исключением шурфов 1940 и 1968 гг. Практически на всей площади вскрытого участка дерн и верхний горизонт культурных напластований были нарушены старой ямой - это следы дилетантских раскопок на городище, которые были начаты Георгием Валериановичем Дервизом еще в довоенные годы (приблизительно в 1940 г.) и затем продолжены в 1968 и 1969 гг. его сыном Григорием Георгиевичем и внуком Петром Григорьевичем. Дерновый покров остался в неприкосновенности лишь у западной стенки шурфа. Поверхность здесь имела плавный уклон к северу (перепад составил 13 см).

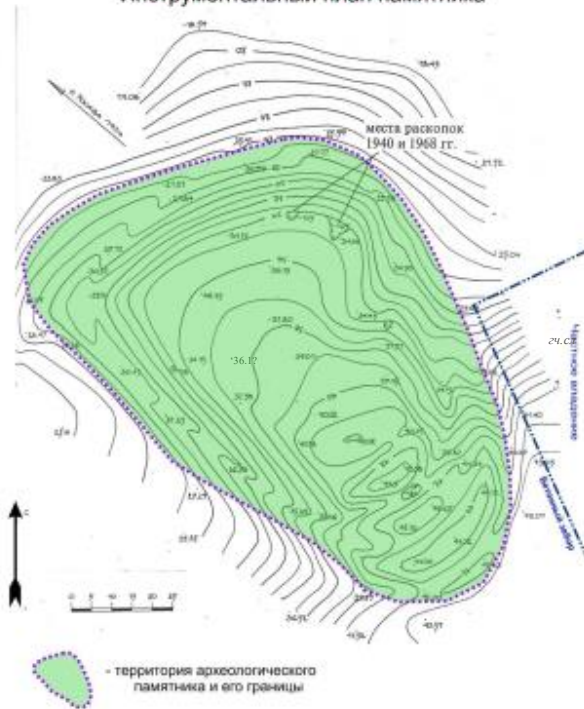
На городище были собраны находки из кости, металла. Кроме того, в районе прохода на городище был найден выплеск цветного металла, сильно корродированный, свидетельствующий о существовании местной цветной металлообработки на городище в один из периодов его существования.

При анализе керамического материала и комплекса находок из цветного металла (бронзовые украшения датируются в пределах IV-III вв. до н.э. - I-III вв. н.э.), археологами было сделано предположение, что древнее поселение на этом месте возникло около VII-VI вв. до н.э.


Интенсивно функционировало городище в раннедьяковское время и в начале позднедьяковского этапа, то есть в период с V-IV вв. до н.э. до первых веков н.э. Вероятно, именно в этот период была сооружена сложная фортификационная система, состоящая из четырех линий обороны. Таким образом, Дунинское городище является одним из древнейших памятников, характеризующих первый этап развития дьяковской культуры.

Дунинский заповедно-музейный комплекс знаменит не только усадьбой писателя Михаила Пришвина и уникальным археологическим комплексом федерального значения. Комплекс прославлен еще и тем, что здесь в 1941 году проходила линия обороны советских войск. Именно на этом Дунинском рубеже в 1941 году шли ожесточенные бои с фашистами, пытавшимися преодолеть Москву-реку и прорваться к столице. В честь Победы в Великой Отечественной войне общими усилиями жителей деревни Дунино тут недавно воздвигли часовню Михаила Архангела.


**Дуниинское городище**  
Инструментальный план памятника



*Инструментальный план Дуниинского городища*



*Находки с Дуниинского Городища*



### **ТРИДЦАТЬ ШЕСТЬ КУРГАНОВ, XI -XIII ВВ.**

Объект культурного наследия федерального значения «Тридцать шесть курганов, XI -XIII вв.» (первый Поречьевский курганный могильник) расположен в г. Звенигороде, на высоком правом берегу р. Москвы, в лесном массиве, на территории дачного поселка Благодать. Территория памятника расположена на вершине и восточном склоне мыса правого коренного берега р. Москвы, образованного двумя оврагами, в 400 м к северо-западу от центрального корпуса санатория “Поречье”, в 260 м к югу от Москвы-реки и в 260 м к северу от шоссе, ведущего из Звенигорода к санаторию Поречье, в 1,5 км севернее села Сальково. От шоссе к могильнику проложена бетонная дорога, которая ведет от юго-западного угла ограды санатория к местечку Благодать.

Первоначально состоял из 72 насыпей высотой 0,4-4 м. диаметром от 3 до 15 м, с ровиками у основания. Есть насыпи слитные и с уплощенной вершиной. Площадь могильника более 150x150 м, высота над рекой - 20 м.

Курганный комплекс занимает край плоской равнины верхнего долинного ландшафта (абсолютные отметки 170-165,5 м), которая ограничена на востоке глубоким оврагом, а на севере выходящим верховьем балки. Курганы северо-восточной части могильника (отметки 166-169 м) стоят на участке придолинного склона, который переходит в площадку низкого долинного ландшафта, имеющую форму мыса. На этом мысу располагается 1-е Поречьевское селище а рядом с ним 3-й Поречьевский курганный могильник. Высота 1-го Поречьевского могильника над уровнем Москвы-реки (отметка 132,50) равняется 33,5 м.

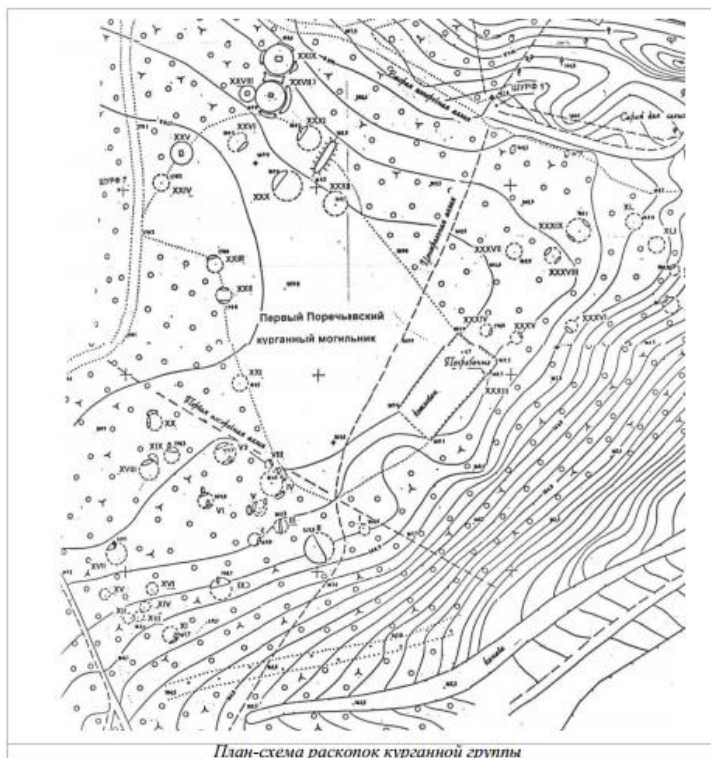
До разрушений 1995 г. курганный могильник имел 73 насыпи высотой до 2,5 м и диаметром до 12 м. Длина курганного могильника вдоль оврага составляет 180 м, ширина - 110 м.

В 1945 г. 3 кургана были раскопаны С.В. Романовской и В.Г. Карцевым. Под насыпями курганов были обнаружены остатки труположений в ямах. Находки (они поступили в Звенигородский музей) принадлежат к вятичскому кругу древностей.

Курганы почти все сильно заросли в большинстве случаев деревьями 50-60-летнего возраста. Многие из них раскопаны колодцами, при чем раскопки таким способом по имеющимся сведениям велись до 1947 г. силами пионеров из лагеря АН СССР под руководством работников Звенигородского музея и Областного музея в г. Истре. Добытые при раскопках вещи хранятся частично в Звенигородском музее, частично - в историческом уголке пионерлагеря АН СССР "Поречье"З. Осмотр памятника в 2008 г. показал, что курганный могильник сохранился лишь частично. В 1997 и 1999 г. 5 курганов могильника были воссозданы С.З. Черновым в прежнем виде.

В настоящее время на участке с кадастровым № 50:49:001 03 01:0857 сохранилось 11 курганных насыпей, из них 5 представляют собой реконструкции Чернова. Курганы находятся в стабильном состоянии, поросли деревьями и кустарником, свежих нарушений не выявлено. Территория участка огорожена забором, перепланировке не подвергалась. В западной части земельного участка расположено несколько хозяйственных построек в виде легких деревянных вагончиков-бытовок.

На участке с кадастровым № 50:49:001 03 01:1011 сохранилось 6 курганов со значительными повреждениями насыпей. Все нарушения старые и относятся к 1995 г. Свежих следов антропогенного воздействия не отмечено. Территория земельного участка перепланировке не подвергалась. Какие-либо жилые или хозяйственные постройки здесь отсутствуют.





*Насыпь кургана №29. Современное состояние.*



*Витой браслет из раскопок 1945 г.*

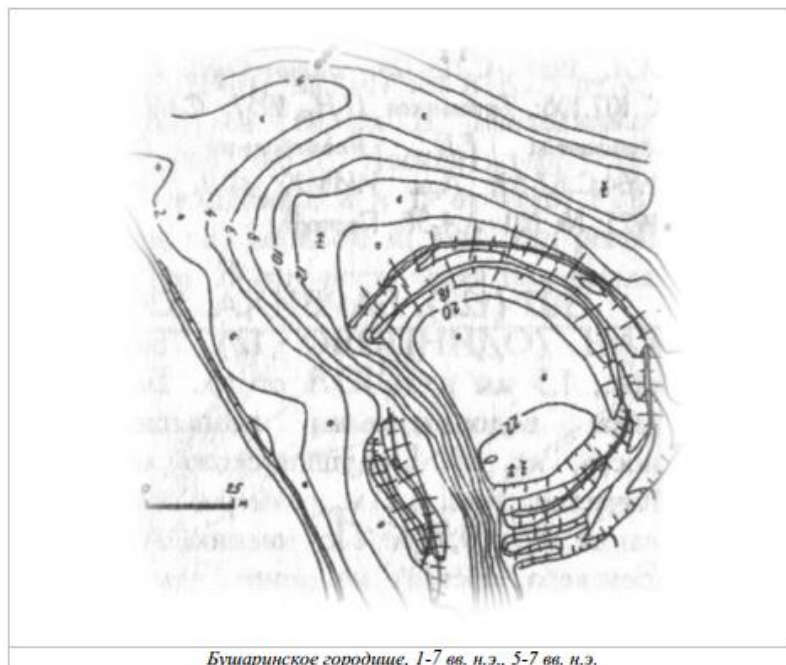
### **БУШАРИНСКОЕ ГОРОДИЩЕ, 1-7 ВВ. Н.Э., 5-7 ВВ. Н.Э.**

Бушаринское городище, 1-7 вв. н.э., 5-7 вв. н.э. находится в 1,5 км южнее д. Бушарино, на правом берегу притока Москвы-реки Сетуни и представляет собой остатки земляной крепости ранне- и позднедьяконовского периода.

Задолго до появления в подмосковных землях славян на берегах реки Сетунь жило племя дьяковской культуры. Поселения раннедьяковского периода были небольшими. Они располагались близко к реке и невысоко над водой, не имели мощных валов и других оборонительных сооружений. В этот период люди активно осваивали только речную пойму. Впоследствии вокруг поселений начинали возводиться мощные оборонительные сооружения, состоящие из системы рвов и валов, по гребню которых дополнительно строились защитные деревянные сооружения. Поселения располагались на отдельно стоящих возвышенных участках в пойме реки или на высоких узких мысах коренного берега, образованных рекой и оврагом или небольшой речкой.

На городище были найдены римские монеты, датированные началом нашей эры. Эта находка не только уникальна для Подмосковья, но и свидетельствует об обширных

торговых связях людей, населявших городище. В 1957 году Археолог Ю. Краснов обнаружил на Бушаринском городище бронзовую монету хорошей сохранности, отчеканенную римским императором Константином II в городе Кизи. Примечательно, что монета не была золотой или серебряной, и представляла ценность только как платежное средство, а значит, свидетельствовала о высоко развитых торговых связях данного региона.



## КУРГАННЫЙ МОГИЛЬНИК

Курганный могильник расположен между ж/д станцией «Барвиха» и городом Одинцово, в Подушкинском лесу.

Курганный комплекс состоит из 12 курганных групп, насчитывающих около 250 насыпей. Это самый крупный курганный могильник в Подмоскowie, представляющий собой сакральный комплекс вятической культуры.

Первые раскопки курганов начались в 1958 году экспедицией Музея истории и реконструкции Москвы под руководством А. Векслера. Мужские и женские погребения совершены по обряду ингумации, на поверхности горизонта, с западной, северо-западной или северо-восточной ориентировкой, в сопровождении погребального инвентаря или без него. Среди находок - украшения, орудия труда, бытовые предметы.

Селище XI - XIII веков - около двух километров к северо-западу от северной окраины города, левый берег реки Самынка (правый приток реки Москва), юго-западная часть квадрата 36 Подушкинского лесничества. Размеры около 16 на 40 метров, высота над рекой 5-6 метров. Исследовано (А.Г.Векслер) около 20 квадратных метров, культурный слой 0,2 - 1 метр. Керамика гончарная древнерусская, преимущественно с линейным и волнистым орнаментом, обломок семилопастного височного кольца, монетовидная привеска, поясная пряжка.

Курганный могильник № 1 XI - XIII веков - два километра к северу - северо-западу от северной окраины города, 700 метров к северо-западу от деревни Подушкино, левый берег реки Самынка (правый приток реки Москва), между Подушкинским и Красногорским шоссе. Насчитывал 22 кургана; сохранились 21 насыпь высотой 1,2 - 1,2 метров, диаметром 7,2 - 15,4 метра. 16 курганов повреждены ямами. Исследован (А.Г.Векслер) один курган с мужским труположением на горизонте, с западной ориентировкой. Два гончарных сосуда с линейным орнаментом XII - начала XIII веков, сердоликовая бипирамидальная бусина.

Курганный могильник № 2 XI - XIII веков - три километра к северу - северо-западу от северной окраины города, 700 метров к северо-западу от деревни Подушкино, левый берег реки Самынка (правый приток реки Москва), между подушкинским и Красногорским шоссе, 600 метров к северу от курганного могильника № 1. Состоял из девяти курганов; сохранились восемь насыпей высотой 0,8 - 2,2 метра, диаметром 6 - 13 метров, с кольцевыми ровиками. Одна насыпь повреждена ямой. Исследован (А.Г.Векслер) один курган с женским труположением на горизонте, с западной ориентировкой. Семилопастные височные кольца, ажурные подвески, решетчатый перстень, бусы XII века, гончарный горшок.

Курганный могильник № 3 XI - XIII веков - 2,5 километров к северу - северо-западу от северной окраины города, 600 метров к западу от деревни Подушкино, левый берег реки Самынка (правый приток реки Москва), у лесной дороги из деревни Подушкино и деревни Лайково, 400 метров к юго-востоку от курганного могильника № 2. Состоял из 14 курганов; сохранились 10 насыпей высотой 1 - 2 метра, диаметром 5 - 16 метров, с кольцевыми ровиками. Исследованы (А.Г.Векслер) четыре кургана с мужскими и женскими погребениями на горизонте, с западной ориентировкой. Височные кольца семилопастные и браслетообразные, браслеты витые, плетеные и дрововые, перстни, в том числе решетчатые второй - третьей четверти XII века, обломки гончарных сосудов.

Курганный могильник № 4 XI - XIII веков - 2,7 километров к северу от северной окраины города, 500 метров к северу - северо-западу от деревни Подушкино, левый берег реки Самынка (правый приток реки Москва), квадрат 28 Подушкинского лесничества, урочище Теплая Горка. Две насыпи высотой 2 метра, диаметром 10 и 11 метров, со следами ровиков. Повреждены ямами. Из грабительских раскопок известны остатки пояса с бронзовой лировидной пряжкой и двумя кольцами второй - третьей четверти XII века.

Курганный могильник № 5 XI - XIII веков - три километра к западу - северо-западу от северной окраины города, 700 метров к северо-западу от деревни Подушкино, левый

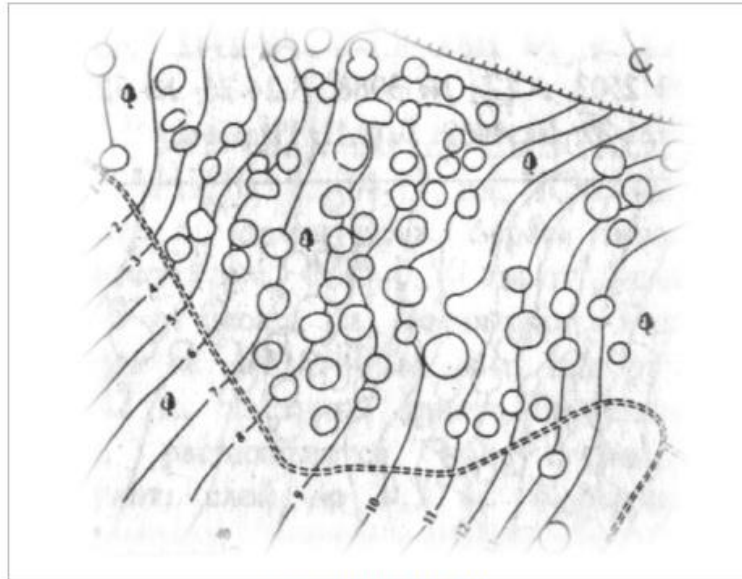
берег реки Самынка (правый приток реки Москва), у просеки между квадратом 27 и 28 Подушкинского лесничества, 200 метров к северо-западу от курганного могильника № 4. Состоял из восьми курганов; сохранились шесть насыпей высотой 1-2 метра, диаметром 6,4 - 11,1 метров. Исследованы (А.Г.Векслер) два кургана с труположениями на горизонте с западной ориентировкой, без вещей. На уровне материка вокруг погребений зафиксирована подсыпка из светлого песка, найдены обломки гончарных сосудов XII - XIII веков.

Курганный могильник № 6 XI - XIII веков - 2,2 километра к северу - северо-западу от северной окраины города, 700 метров к западу - юго-западу от деревни Подушкино, склон правого берега реки Самынка. Насчитывал 101 курган; сохранилось 68 насыпей высотой 0,5 - 2,6 метров, диаметром 4 - 12 метров. У части курганов имеются ровики. Многие насыпи нарушены ямками. По мнению А.Г.Векслера, некоторые крупные курганы состоят из нескольких слившихся насыпей. Исследованы (А.Г.Векслер) 24 кургана с мужскими, женскими и детскими труположениями на горизонте, с западной, западно-северно-западной и западной-юго-западной ориентировкой, иногда на подсыпке из светлого песка. Среди находок - семилопастные височные кольца, в том числе решетчатое и с прочерченным ромбом на лопасти, бусы, шейные гривны, браслеты, перстни XII века, железные ножи, обломок цилиндрического замка, скоба, поясные пряжки и кольца, шиферные пряслица, точильный брусок, каменный пест, деревянная ложка.

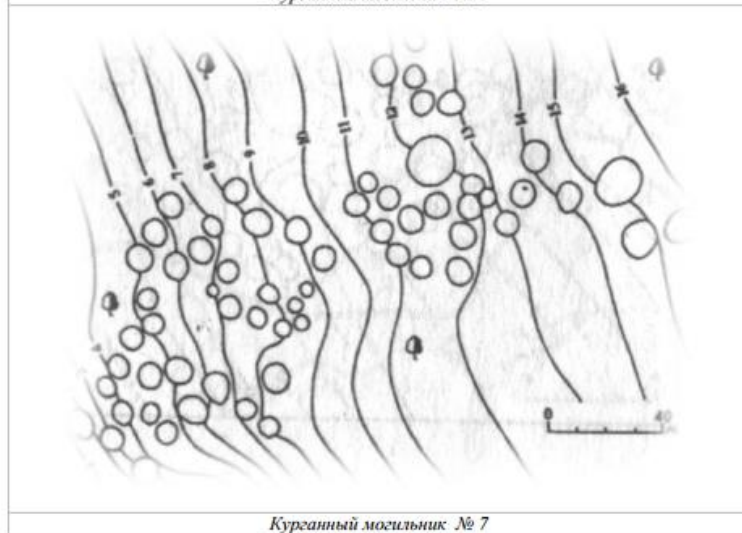
Курганный могильник № 7 XI - XIII веков - два километра к северу - северо-востоку от северной окраины города, 400 метров к востоку от деревни Подушкино. Насчитывал 64 насыпи высотой 0,3 - 2,2 метра, диаметром 4 - 15 метров, с кольцевыми ровиками. По мнению А.Г.Векслера, некоторые крупные насыпи состоят из нескольких слившихся. Большая часть курганов повреждена ямами. Исследованы (А.Г.Векслер) 17 курганов с 19 мужскими, женскими и детскими труположениями на горизонте, с западной (с отклонениями) ориентировкой, иногда в гробовищах. Среди находок - семилопастные височные кольца, в том числе крупные, поздних типов, разнообразные бусы, шейные гривны, монетовидные привески, браслеты, перстни, поясные пряжки, железные ножи первой - третьей четверти XII века, долото, фрагменты «внутреннего» замка, гончарные сосуды.

Курганный могильник № 8 XI - XIII вв. - два километра к северу - северо-западу от северной окраины города, 800 метров к западу - юго-западу от деревни Подушкино, правый берег реки Самынка (правый приток реки Москва), юго-западная часть квадрата 37 Подушкинского лесничества, у берега глубокого оврага. Насчитывал 10 курганов; сохранились шесть насыпей высотой 0,6 - 1,8 метров, диаметром 5 - 12 метров, со слабо выраженными ровиками. Четыре кургана повреждены ямами. Исследованы (А.Г.Векслер) четыре кургана с мужскими труположениями на горизонте, с западной ориентировкой, без вещей. В основании курганов - подсыпка из светлого песка, угли, обломки гончарных сосудов XII - начала XIII веков.

Курганный могильник № 9 XI - XIII веков - 2,3 километра к северу - северо-западу от северной окраины города, 1,5 километров к юго-западу от деревни Подушкино. Насчитывал 15 курганов; сохранилось 10 насыпей высотой 0,6 - 1,9 метров, диаметром 6,6 - 13 метров, со слабо выраженными ровиками. Часть курганов повреждена ямами. Исследованы (А.Г.Векслер) пять курганов с мужскими и женскими труположениями на горизонте, с западной (с отклонениями) ориентировкой. Среди находок - семилопастные височные кольца, ожерелья из стеклянных шарообразных и сердоликовых бипирамидальных бус, браслеты и перстни разных типов, поясные пряжки и кольца, гончарные горшки. Интересен широкосрединный пластинчатый перстень со сложным орнаментом типа книжного. Исследованные курганы датируются XII - началом XIII века.



*Курганный могильник № 6*



*Курганный могильник № 7*



*Курганный могильник*

## **БАРВИХИНСКОЕ ГОРОДИЩЕ, НАЧ. I ТЫС.Н.Э. - V-VII ВВ.Н.Э.**

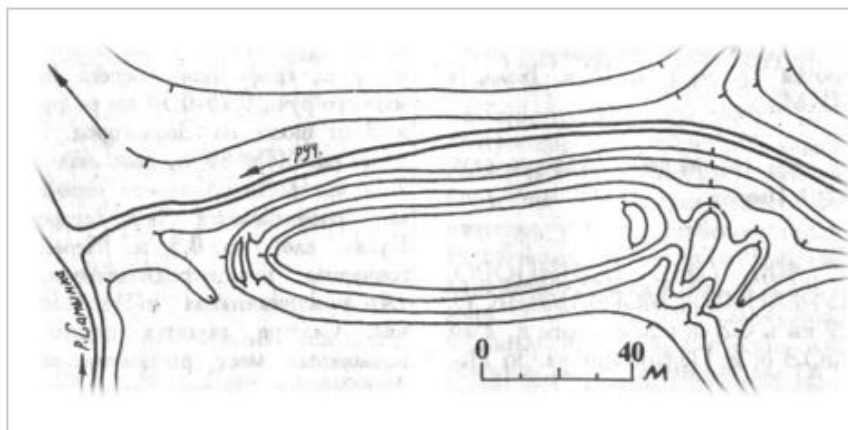
Барвихинское городище, находится юго-восточнее ж/д станции «Барвиха», на левом берегу р. Саминки.

Барвихинское городище - это укрепленное поселение раннего железного века, представляющее собой овальную в плане площадку 30-35х110 м, высота над рекой 20-21 м. С напольной, юго-восточной стороны - три вала высотой один-два метра и три рва глубиной до 2 метров, с мысовой северо-западной стороны - слабые следы вала. В юго-восточной части площадки выявлено углубление в материке размерами около 2,2х3,6 метра, со следами столбовых ям на дне. Установлено, что внутренний вал насыпан непосредственно на материке. Наиболее вероятная дата - середина 1-го тысячелетия до н.э. - 3-я четв. 1-го тысячелетия н.э. Исследовано более 300 квадратных метров (Л.А. Евтюхова, Г.П. Латышева). Культурный слой 0,5-0,7 метра. Преобладает керамика лепная с сетчатыми отпечатками на внешней поверхности, штрихованной поверхностью, гладкостенная, а также с лощением, дьяковской культуры. Гладкостенные сосуды орнаментированы в верхней части ямчатыми вдавлениями, защипами, ногтевыми отпечатками, оттисками веревочки, прочерченными линиями, разнообразными штампами.

Среди других находок - костяные наконечники стрел и рукоятки, керамические бусы и пронизка, грузики «дьякова типа», биконические пряслица, погремушки, льячки, обломок «рогатого кирпича», железные двушипные наконечники стрел и дротика, ножи, шилья, каменные утюжки-гладилки. В юго-восточной части площадки выявлено углубление в материке размерами около 2,2 на 3,6 метров, со следами столбовых ям на дне. Установлено, что внутренний вал насыпан непосредственно на материке. Наиболее вероятная дата - середина I тысячелетия до нашей эры - третья четверть I тысячелетия нашей эры. Коллекция находится в Государственном Историческом музее и музее истории Москвы.

По всей вероятности, в Барвихинском городище жил один род, состоявший из нескольких семей. Ученые предполагают, что это могли быть мери, веси и муромы. Однако к концу 1-го тысячелетия на территории городища жили славяне-вятичи. Городище являет собой типичный образец древнего укрепления, при строительстве которого учитывались особенности ландшафта. Выбор мыса, образованного слиянием двух рек, неслучаен - с трех сторон городище имеет довольно крутые склоны, а с четвертой, напольной стороны укреплено тремя линиями рвов и валов. Реки, образовавшие этот мыс, давно обмелели. Теперь восточный склон омывает ручей, а с противоположной стороны перегороженная небольшой дамбой река Саминка образовала мелководный пруд.

Объект культурного наследия федерального значения «Барвихинское городище, нач. I тыс.н.э. - V-VII вв.н.э.» поставлен на государственную охрану Указом Президента РФ от 20.02.1995 №176.



*Барвихинское городище, нач. I тыс. н.э. - V-VII вв. н.э.*



### **СЕМЬ КУРГАНОВ XII-XIII ВВ. И ГОРОДИЩЕ «ГОРОДОК»**

Первые поселения в окрестностях села Иславское были образованы в начале первого тысячелетия. Об этом свидетельствуют семь курганов и городище «Городок». Находки, обнаруженные археологами при раскопках, ученые относят к XII-XIII вв. В XVI столетии здесь располагались владения звенигородского князя, приносившие хороший доход от торговли.

Объект культурного наследия федерального значения «Семь курганов XII-XIII вв. и городище «Городок» состоит из двух объектов:

- городища «Городок» (на самом деле Селища 1), 3 четв. 1 тыс. н. э., XII-XIII, XIV-XVII вв., расположенного в северо-восточной части д. Иславское, на берегу Москвы-реки;
- семи курганов XI-XIII вв., (Иславских курганов), расположенных согласно данным академического издания «Археологическая карта России. Московская область. Часть 1» (Москва, 1994 г.) в 1,5 км к З от с. Иславское, на территории пансионата «Поляны», на правом берегу Москвы-реки, около 100 м. от русла.

При постановке на учет городищем «Городок» ошибочно названо Селище-1. Термин «селище» обозначает исчезнувшее древнее неукрепленное поселение. Селище обычно не заметно на местности и обнаруживается только по наличию культурного слоя. Термин «городище» используется для обозначения остатков древних укрепленных поселений. Территория объекта культурного наследия городище «Городок» (Селище-1) частично застроена, частично находится в закрытых зонах.

Селище раннежелезного века - третья четверть I тысячелетия нашей эры, XIV - XVII веков - по сведениям Р.Л. Розенфельдта, расположено на территории деревни, на правом берегу реки Москва. Размеры и толщина культурного слоя не установлены. Керамика лепная гладкостенная, дьяковской культуры, и гончарная позднесредневековая, в том числе красноглиняная XIV - XV веков.

Курганный могильник №1 (Иславские курганы) XI - XIII веков - 400 метров к востоку от восточной окраины деревни, 1,5 километров к западу от села Иславское, территория пансионата «Поляна», правый берег реки Москва, около 100 метров от русла. Насчитывал более 50 курганов; сохранились около 50 насыпей высотой 0,6 - 2,5 метров, диаметром до 10 - 12 метров, протянувшихся вдоль берега на высоте 10 - 12 метров над рекой. Часть курганов имеет ровики, многие повреждены ярами, полностью или частично срезаны при прокладке дорожек.

Исследованы (Л.А. Еврюхова) семь курганов, содержащих девять мужских и женских труположений в подкурганных могильных ямах глубиной 30 - 80 сантиметров, с западной ориентировкой, в пяти случаях - в дубовых гробах - колодах. В насыпях курганов встречены обломки гончарных сосудов, кости животных, угли, зола. При погребениях найдены: остатки головных уборов из шерстяной ткани; височные кольца - семилопастные крупные, развитого типа, в том числе с гравировкой на лопастях, браслетообразные в полтора оборота и перстнеобразные; бусы различных типов, в том числе хрустальные шарообразные, сердоликовые бипирамидальные, костяная дисковидная; браслеты витые и плетеные, в том числе плетеный из дрота с гнездами для вставных камней; перстни, в том числе решетчатый и пластинчатый с гравированным орнаментом; шумящая подвеска из ажурного цепи держателя с подвешенными к нему цепочками с двойными проволочными колечками. Исследованные погребения датируются концом XII - началом XIII веков.

Курганный могильник №2 - 200 метров к юго-западу от западной окраины деревни, правый берег реки Москва, 350 метров от русла, на окраине леса. Насчитывал не менее 10 курганов; сохранились шесть насыпей высотой 0,5 - 2 метра, диаметр 6 - 9 метров, со следами ровиков. Четыре кургана имеют следы старых раскопок колодцем, время и авторство не установлено.

Объект культурного наследия федерального значения «Семь курганов XII-XIII вв. и городище «Городок» поставлен на государственную охрану постановлением Совета Министров РСФСР от 30.08.1960 № 1327 (приложение 1).



*Семь курганов и городище «Городок», XII-XIII вв.*

### **КАРИНСКОЕ ГОРОДИЩЕ, НАЧ. I ТЫС.Н.Э., V-VII ВВ.Н.Э.**

Каринское городище, нач. I тыс.н.э., V-VII вв.н.э., расположено юго-западнее с. Каринское, на левом берегу Москвы-реки.

Городище раннежелезного века, третьей четверти I тысячелетия нашей эры - 400 метров к юго-западу от западной окраины села, мыс левого коренного берега реки Москва при впадении в ее долину глубокого оврага, 200 метров от русла. Площадка подтреугольная в плане, 40 на 60 метров, высота над рекой около 20 метров, с напольной северно-западной стороны - два вала высотой около одного метра и два рва глубиной до одного метра. Культурный слой до 40 сантиметров. Керамика лепная, с сетчатыми отпечатками на внешней поверхности и гладкостенная, дьяковской культуры, предположительно I - VII веков нашей эры, грузик «дьякова типа».


Каринское городище, расположенное на прибрежной возвышенности реки Москва, близ окраины села Каринского, представляет собой пример археологического памятника дьяковской культуры первого века нашей эры. В раннем железном веке люди широко расселились по территории Московского края. На берегах рек появились поселки, ничем не напоминающие стоянки древних охотников и рыболовов. Если раньше стоянки теснились к самой воде, то теперь люди стали селиться на высоких берегах, выбирая труднодоступные, защищенные самой природой места, например, образованные рекой и впадающими в нее оврагами, или же холмы, возвышающиеся среди низкой речной поймы. С незащищенной стороны мыса возводили искусственные укрепления - рыли глубокие рвы, насыпали валы. Поселение окружали деревянным тыном из вертикально врытых в землю нетолстых бревен в один или несколько рядов. Каринское городище - древнее городище славян-вятичей, окруженное курганами. Рвы и валы хорошо видны до сих пор.

Селище № 1 раннежелезного века, XI - XIII веков - 200 метров к востоку от восточной окраины села, склон мыса левого берега реки Москва при впадении безымянного ручья, сто метров от русла. Восточная часть памятника разрушена при строительстве площадки для сельхозтехники, северная нарушена кладбищем. Размеры сохранившейся части около 40 на 110 метров. Высота над рекой 6 - 15 метров. Культурный слой 20 - 40 сантиметров, слабо насыщен. Керамика лепная, толстостенная, баночной формы, с примесями крупной дресвы в тесте, дьяковской культуры, предварительно датированная III - V веками нашей эры, гончарная древнерусская с линейным и волнистым орнаментом и неорнаментированная.

Селище № 2 XIV - XVII веков - юго-западная часть села, склон левого коренного берега реки Москва. Размеры около 140 на 260 метров, высота над рекой 12 - 22 метра. Частично застроено, распахивается под огороды, нарушено кладбищем, в центральной части находятся фундаменты разрушенной церкви Рождества Богородицы. Культурный слой 20 - 40 сантиметров. Керамика гончарная позднесредневековая, в том числе красноглиняная, краснолощеная, белоглиняная и чернолощеная. Связывается с остатками

села Каринское, впервые упомянутого в духовной грамоте московского князя Ивана Ивановича в 1358 году.

Объект культурного наследия федерального значения «Каринское городище, нач. I тыс.н.э., V-VII вв.н.э.» поставлен на государственную охрану Указом Президента РФ от 20.02.1995 № 176.



### **РЯЗАНСКОЕ ГОРОДИЩЕ, НАЧ. I ТЫС.Н.Э., V-VII ВВ.Н.Э.**

Рязанское городище, I тыс. н. э., 5-7 вв. н. э., расположено севернее с. Рязань, на левом берегу Москвы-реки.

Рязанское городище является ценным памятником дьяковской культуры наряду с такими известными памятниками археологии, как Бушаринское, Каринское, Барвихинское городища. Городище выявлено краеведами в 1967 г.

Городище раннежелезного века - третья четверть I тысячелетия нашей эры. Напротив западной окраины деревни, 350 метров к северу - северо-западу от нее, один километр к юго-западу от села Улитино, мыс левого окрешенного берега реки Москва между глубокими оврагами, 200 метров к северу - север-западу от русла.

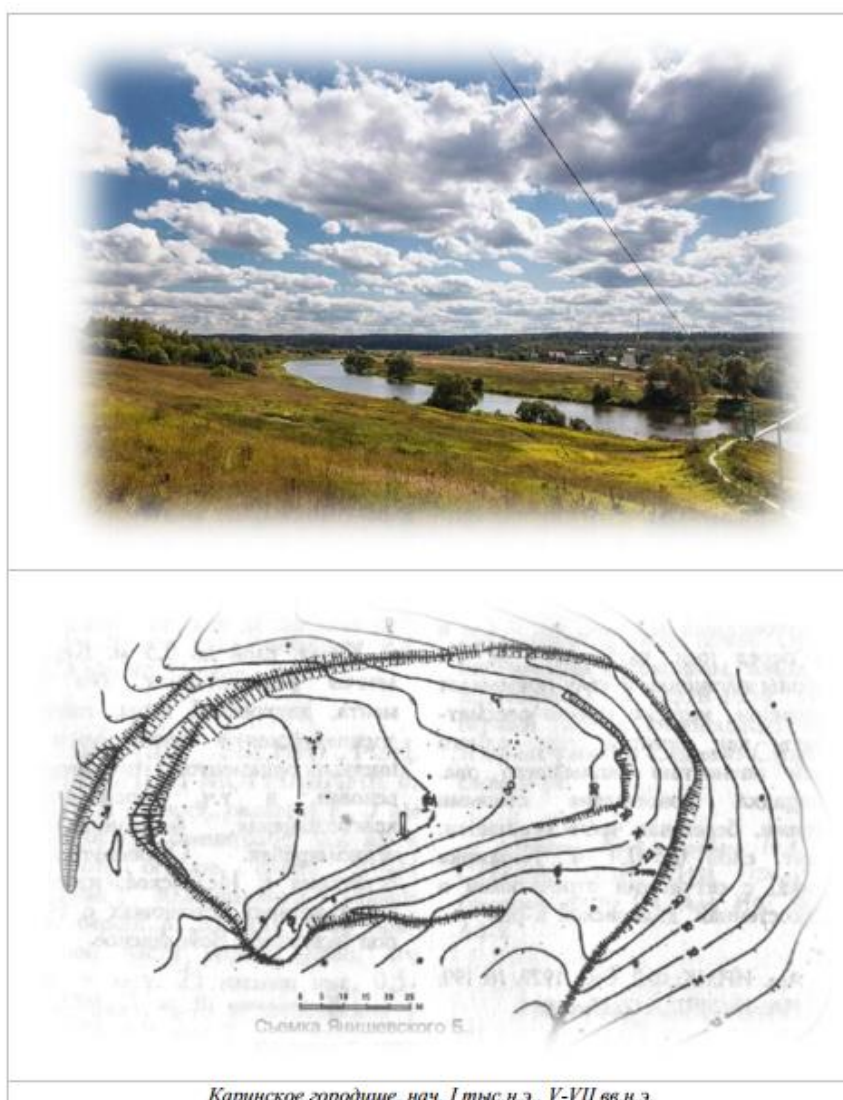
Рязанское городище представляет собой овальную площадку размерами 110x60-70 м, вытянутую в направлении с севера на юг. С северной, напольной стороны, городище окружено двумя валами и двумя рвами, с южной, мысовой, имеется один вал. Высота валов до 1 м.

Площадка городища и склон мыса поросли смешанным лесом. Высота площадки над уровнем воды - 11-15 м. с напольной северной - северо-западной стороны - два дугообразных вала высотой до одного метра и два сильно заплывших рва глубиной 50 - 75 сантиметров. Внешний вал имеет в средней части разрыв. Остатки дугообразного вала имеются также на южном склоне мыса, на 2 - 3 метра ниже площадки.

По данным краеведов, культурный слой мощный, темного цвета, толщиной до 1,5 м. В находках - лепная, сетчатая, гладкостенная керамика дьяковской культуры ориентировочно 1-7 вв. н. э. Керамика лепная, с сетчатыми отпечатками на внешней поверхности и гладкостенная, дьяковской культуры, предварительно датированная I - VII веками.

Городище не изучено профессиональными археологами. В 1978 . Р.Л. Розенфельд осмотрел объект и составил его план.

Объект культурного наследия федерального значения «Рязанское городище, нач. I тыс.н.э., V-VII вв.н.э.» поставлен на государственную охрану Указом Президента РФ от 20.02.1995 № 176.



*Каринское городище, нач. I тыс.н.э., V-VII вв.н.э.*

Наименование объекта	Местоположение	Характеристика объекта
Селище «Голицыно 3»	город Голицыно, левый берег пруда, образованного рекой Вяземка	Селище расположено в городе Голицыно, левый берег пруда, образованного рекой Вяземка (Большая Вяземка)
Селище "Голицыно-1"	г. Голицыно, в 2 км к западу от западной окраины города,	Селище расположено на левом берегу р. Бутырки (левый приток р. Десны), в 0,18 км к северу от железной дороги (перегон ст. Голицыно - пл. Сушкинская)
Селище «Аксиньино 1», XIV - XVIII вв.	сельское поселение Ершовское, село Аксиньино	Селище XI - XIII веков - 300 метров к юго-западу от деревни, парковая зона дома отдыха, правый берег реки Москва, в лесу. Насчитывал более 20 курганов, сохранились 15 насыпей высотой 0,7 - 1,5 метров, диаметр 7 - 8 метров, с кольцевыми ровиками. В 1920-е годы была отмечена обкладка основания некоторых курганов камнями. Исследованы (К.Я.Виноградов, Г.Л.Новикова) шесть курганов с труположениями на горизонте и в неглубоких подкурганых могильных ямах, с западной ориентировкой. Среди находок - семилопастные височные кольца, шейная гривна, ожерелье из бипирамидальных сердоликовых, металлических и янтарных бусин, браслеты, перстни, главным образом XII - XIII веков, гончарные горшки.
Селище "Андреевское-3", XIV-XVII вв.	с.Андреевское, в 1,2-1,4 км к востоку от села, на правом берегу р.Малодельня	Селище № 1 XIV - XVII веков - юго-западная часть села, склон правого берега безымянного ручья, 250 - 500 метров от русла, к востоку от шоссе на Звенигород. Размеры около 100 на 480 метров, высота над ручьем 2 - 12 метров. Частично занято строениями, распахивается под огороды. Культурный слой до 30 сантиметров. Керамика гончарная позднесредневековая, в том числе красноглиняная и чернолощенная. Селище является одним из возможных мест расположения села Андреевское, неоднократно упомянутого в актовом материале с первой половины XIV века. В XV веке Андреевское было волостным центром. Селище № 2 (на погосте Дмитрия Солунского), XI - XIII, XIV - XVII веков - 700 метров к юго-востоку от села, склон берега реки Молодильня (левый приток реки Москва), территория старого кладбища и к востоку от него.
Селище "Анашкино 1", XVI-XVIII вв.	городское поселение Кубинка, деревня Анашкино,	Селище №1 расположено в 1,6 км на север-северо-восток от деревни, в 0,7 км на северо-восток от садового товарищества «Щербаковец». Селище №2 в 1,7 км на юго-восток от деревни. По сведению Р.Л.Розенфельдта, полученным от местных

		жителей, расположено в 200 метрах к югу от деревни, на правом берегу реки Дубешня (левый приток реки Москва), на территории летнего детского лагеря. Высота 1,5 метров, диаметр 7 - 8 метров. Возможно, последний курган разрушенного при строительстве курганного могильника.
Селище "Анашкино 2", XV-XVI вв.	городское поселение Кубинка, деревня Анашкино,	
Селище Барвихинское	пос. Барвиха, в 0,1 км к северо -востоку от окраины пос., в 1 км к юго-востоку от пл. Барвиха	Селище расположено близ поселка, 1,5 километров к югу - юго-востоку от площадки
Культурный слой усадьбы Вяземы (селище Большие Вяземы 1)	пгт. Большие Вяземы, правый берег р. Вяземки, южнее Можайского ш.	Курган - по данным конца XIX века, расположен близ деревни, на реке Малая Вяземка (правый приток реки Большая Вяземка, правого притока реки Москва).
Селище «Большие Вяземы-2», XIII-XVII вв.	пгт. Большие Вяземы, в 550 м к северу от Преображенского храма села Большие Вяземы	Селище XIV - XVII веков - юго-восточная окраина деревни, правый берег реки Большая Вяземка (правый приток реки Большая Вяземка, правого притока реки Москва), 200 метров к северу от шоссе Москва-Можайск. Размеры около 25 на 50 метров. Распахивается. Культурный слой до 35 - 40 сантиметров. Керамика гончарная позднесредневековая, в том числе красноглиняная и чернолощенная
Селище «Власиха», XIII - XVI вв.	ЗАТО п. Власиха	Селище расположено в 0,5 км к юго-юго-западу от мкр-н «Заозерный», ул. Заозерная, д. 25, в 0,35 км к северо-востоку от 1-го Успенского шоссе
Курганный могильник "Горки 10. 1", XI-XIII вв.	пос. Горки 10, в 0,3 км к юго-западу от здания старой школы, в лесном массиве	Курганный могильник № 1 - по сведениям Ю.А.Краснова, расположен близ поселка, в 300 метрах к юго-западу от здания школы, в лесу. Восемь насыпей высотой 0,7 - 1,8 метров, диаметром 5 - 10 метров с кольцевыми и полукольцевыми ровиками. Большая часть курганов нарушена ямами.
Курганный могильник "Горки 10. 2", XI-XIII вв.	пос. Горки 10, вблизи поселка, в 0,54 км к юго-западу от здания старой школы, в 0,8 км к юго-востоку от северной	Курганный могильник № 2 XI - XIII веков - по сведениям Ю.А.Краснова, расположен в 800 метрах к юго-западу от югозападной окраины поселка, слева от тропы, ведущей в деревню Гоышкино, на правобережье безымянного ручья, левого притока реки Большая Вяземка (правый приток реки Москва), в лесу. 16 насыпей высотой 1,2 - 2,2 метра, диаметром 6 - 15 метров, с ровиками у основания. Большая

	окраины д. Горышкино, на левом берегу безымянного ручья, левого притока р. Вяземки	часть курганов нарушена ямами. Среди находок из грабительских раскопок - семлопастные и браслетообразные височные кольца, бусы, браслеты и другие предметы, которые могут датироваться концом XI - началом XIII века.
Курганный могильник «Горышкино 1», XI - XIII вв.	д. Горышкино, в 0,2 км к северо-западу от северной окраины деревни, на левом берегу безымянного ручья	Курганный могильник № 1 XI - XIII веков - 800 метров к северо- западу от северной окраины деревни, левый высокий (до 16 - 17 метров) берег безымянного ручья, левого притока реки Большая Вяземка (правый приток реки Москва), 500 метров от русла, у опушки леса. Насчитывал не менее 23 курганов; сохранились 20 насыпей высотой 0,6 - 3 метра, диаметром до 15 метров, с кольцевыми ровиками. Большая часть курганов нарушена ямами. Исследованы (Н.С.Елагин, Ю.А.Краснов) три кургана с женским, мужским и детским труположениями на горизонте с западной ориентировкой. При женском погребении - семилопастные височные кольца, стеклянные бусы, обломок гончарного сосуда с линейным орнаментом. Мужское погребение без вещей совершено в гробовище. Из грабительскимраскопок происходят семилопастные височные кольца, в том числе с орнаментом на лопастях, шейная гривна, перстни, подвеска в виде ложечки, коньковые подвески, бусыразных типов, позволяющие датировать памятник концом XI - XIII веками.
Курганный могильник «Горышкино 11» («Горышкино 2»), XI - XIII вв.	д. Горышкино, в 0,3 км к северо-западу от северной окраины деревни, на левом берегу безымянного ручья	Курганный могильник № 2 - 800 метров к западу - северо-западу от деревни, 400 метров к юго-западу от курганного могильника № 1, в лесу. Три насыпи высотой 30 - 50 сантиметров, диаметр 5 метров. Две из них нарушены ямами.
Курганный могильник «Горышкино 3», XII - XIII вв.	д. Горышкино, в 1 км к северозападной части от западной окраины деревни, на левом берегу ручья	Курганный могильник № 3 XI - XIII века - 1,5 километров к северу - северо-западу от деревни, на границе квадрата 12 и 13 Хлюпкинского лесничества, 19 насыпей высотой 0,5 -2 метра, диаметром 6 - 12 метров, с ровиками у основания. Многие курганы повреждены ямами. Исследован (Г.Л.Новикова) один курган. Среди находок - браслетообразные височные кольца. Курганный могильник № 4 - один километр к юго-западу от южной окраины деревни, правый берег безымянного ручья, левого притока реки Большая Вяземка (правый приток реки Москва), 250 метров от русла, на опушке леса. 27 насыпей

		<p>высотой 1 - 2,5 метров, диаметр 5 - 12 метров, с ровиками у основания.</p> <p>Курганный могильник № 5 - 800 метров к юго-западу от южной окраины деревни, 150 - 200 метров к юго-востоку от могильника № 4, на опушке леса. Шесть насыпей высотой 1,2 - 4 метра, диаметр 9 - 18 метров. У самого большого кургана - полукольцевой ровик с перемычками. Три кургана повреждены ямами.</p> <p>Курганный могильник № 6 - 1,2 километра к западу от северной окраины деревни, левый берег безымянного ручья, левого притока реки Большая Вяземка (правый приток реки Москва), 200 метров от русла, в лесу, около 600 метров к северо-западу от курганного могильника ;. Три насыпи высотой 0,8 - 2 метра, диаметром 6 - 9 метров, со следами ровиков у основания. Два кургана нарушены ямами.</p>
Селище «Дарьино», XIV - нач. XVI вв.	с. Дарьино, в 0,07 м к северу от северо-восточной окраины села, в 1,2 км к юго-западу от 1-го Успенского шоссе	<p>Курганный могильник № 1 XI - XIII веков - один километр к северо-западу от деревни, правый берег реки Слезня (правый приток реки Москва), 200 метров к востоку от русла, в небольшой роще среди поля. Насчитывал не менее 16 курганов; сохранились девять насыпей высотой 0,6 - 1,2 метра, диаметром 8 - 10 метров, со следами ровиков. Большая часть курганов повреждена ямами. Исследованы (А.В.Успенская, С.С.Ширинский) семь курганов с мужскими и женскими труположениями на материке с западной ориентировкой, в двух случаях - со следами гробовищ. Среди находок - семилопастные височные кольца, в том числе поздние, крупных размеров, с гравировкой на щитке и «арабским» орнаментом на лопастях, такие же трехлопастные височные кольца, шейные гривны, монетовидные подвески, подвески- лунницы, крестики, браслеты, железная поясная пряжка, медное ушко от ведра, гончарные сосуды. Исследованные курганы датируются XII веком.</p>
Курганный могильник «Дарьино 2», XII-XIII вв.	д. Дарьино, в 1,3 км к северо-западу от д. Дарьино, на правом берегу р. Слезня	<p>Курганный могильник № 2 XI - XIII веков - 1,3 километра к северо-западу от деревни, правый берег реки Слезня (правый приток реки Москва), 250 метров к востоку от русла, берег оврага, окраина леса, 300 - 400 метров к северо-западу от курганного могильника № 1. Насчитывал не менее 36 курганов; сохранились 27 насыпей высотой 0,5 - 1,7 метров, диаметром до 10 - 12 метров, со следами ровиков. Большинство из них нарушено ямами. Исследованы (С.С.Ширинский) девять курганов, содержащих 10 мужских и женских труположений на горизонте и в неглубоких подкурганных могильных ямах с западной ориентировкой. Среди находок - семилопастные височные кольца, шейная гривна, бусы разных типов, в том числе стеклянные зонные, сердоликовые</p>

		бипирамидальные, янтарные, подвески монетовидные и ажурные, браслеты, перстни, плоское поясное кольцо с «арабским» орнаментом, железные ножи, гончарные сосуды. Исследованные курганы датируются второй половиной XI - третьей четвертью XII века.
Первое Дунинское селище	д. Дунино, в 400 м к востоку от деревни, санатория Министерства финансов РФ	Селище № 1 XI - XIII веков - 500 метров к востоку от деревни, правый берег реки Москва, 50 - 60 метров к востоку от курганного могильника 1. Протяженность вдоль берега около 100 метров, высота над рекой 5-7 метров. Культурный слой до 35 сантиметров. Нарушено дорогой. Керамика гончарная древнерусская с линейным и волнистым орнаментом, хрустальная шарообразная бусина, бронзовое проволочное кольцо. Селище расположен в пределах южной, заречной, части исторической земельной дачи села Козина, план которой был составлен в 1760-е гг. История этого большого земельного владения известна с 1402-1403 гг., когда звенигородский князь Юрий Дмитриевич передал село Козинское с землями Саввино-Сторожевскому монастырю. Судя по тексту жалованной грамоты, до 1402-1403 гг. жители этого владения платили князю следующие налоги и подати: дань, ям, подвода, тамга, осмничес, костки, явка, пересуд, правой десяток. Их судили «наместницы звенигородские и волостели и их тивуни». Состав этого обширного владения, относившегося к селу Козинскому, реконструируется благодаря грамоте 1470-1472 гг., по которой оно было выменено у монастыря звенигородским князем Андреем Васильевичем (сыном Василия II): «Се яз, князь Ондрей Васильевич, менял есмь землями с сторожевским игуменом с Евсевием и со всею братиею.
Второе Дунинское селище	д. Дунино	Селище № 2 раннежелезного века - третья четверть I тысячелетия нашей эры, XIV - XVII веков - по сведениям Р.Л.Розенфельда, расположено на территории деревни, на правом берегу реки Москва. Размеры и толщина культурного слоя не установлены. Керамика лепная гладкостенная, дьяковской культуры, и гончарная позднесредневековая, в том числе красноглиняная XIV - XV веков.
Четвертое Дунинское селище (1 тыс. до н.э. - 57 вв. н.э.)	д. Дунино,	Селище расположено в 560 м к западу от деревни Дунино
Пятое Дунинское селище (1 тыс. до н.э. - 5-7 вв.н.э.)	д. Дунино,	Селище расположено в 400 м к западу от деревни Дунино

Шестое Дунинское селище	д. Дунино, в 600 м к юго-востоку от деревни, у артели "Металлист"	<p>Шестое Дунинское селище, расположено в 5,5 км к востоку от г. Звенигород и в 0,8 км к юго-востоку от д. Дунино. Оно занимает покрытую бором возвышенность («гриву»), ограниченную на юге Артельским оврагом, а на севере - полем деревни Дунино, распространяющимся до Москвы-реки. Селище было обнаружено 12.04.1997 г. и исследовано в 2011 г. Московской областной средневековой археологической экспедицией ИА РАН. 18.06.2011 г. сотрудники музея М. М. Пришвина, осматривая расположенные в центре возвышенности траншеи в 1941 г. на предмет их музеефикации, обнаружили в их стенках части скелетов.</p> <p>Археологические исследования показывают, что селение, следами которого является Шестое Дунинское селище, возникло в километре от Москвы-реки в XIII в. в удалении от крупных домонгольских поселений (Поречьевские, 1-е и 2-е Дунинские селища). В эпоху расцвета Звенигородского удела при князе Юрии Дмитриевиче (1389-1433) источники застают здесь волостную деревню Власьевскую - одно из наиболее удаленных владений княжеского села Козинского. Раскопки центральной усадьбы этого селения показали, что в период, когда деревня находилась под управлением Саввино-Сторожевского монастыря (1401-1472), здесь, при большой Можайской дороге, располагался двор скорняка, пользовавшегося весами для тестирования серебряной монеты. Быт этой усадьбы, существовавшей по меньшей мере до середины века, выделялся среди обычных пашенных дворов (билоновый перстень, поливная посуда). У дороги располагалось еще несколько дворов, а в ближайшей округе - три починка.</p>
Шестое Дунинское селище	д. Дунино, в 600 м к юго-востоку от деревни, у артели "Металлист"	<p>Шестое Дунинское селище, расположено в 5,5 км к востоку от г. Звенигород и в 0,8 км к юго-востоку от д. Дунино. Оно занимает покрытую бором возвышенность («гриву»), ограниченную на юге Артельским оврагом, а на севере - полем деревни Дунино, распространяющимся до Москвы-реки. Селище было обнаружено 12.04.1997 г. и исследовано в 2011 г. Московской областной средневековой археологической экспедицией ИА РАН. 18.06.2011 г. сотрудники музея М. М. Пришвина, осматривая расположенные в центре возвышенности траншеи в 1941 г. на предмет их музеефикации, обнаружили в их стенках части скелетов.</p> <p>Археологические исследования показывают, что селение, следами которого</p>

		является Шестое Дунинское селище, возникло в километре от Москвы-реки в XIII в. в удалении от крупных домонгольских поселений (Поречьевские, 1-е и 2-е Дунинские селища). В эпоху расцвета Звенигородского удела при князе Юрии Дмитриевиче (1389-1433) источники застают здесь волостную деревню Власьевскую - одно из наиболее удаленных владений княжеского села Козинского. Раскопки центральной усадьбы этого селения показали, что в период, когда деревня находилась под управлением Саввино-Сторожевского монастыря (1401-1472), здесь, при большой Можайской дороге, располагался двор скорняка, пользовавшегося весами для тестирования серебряной монеты. Быт этой усадьбы, существовавшей по меньшей мере до середины века, выделялся среди обычных пашенных дворов (билоновый перстень, поливная посуда). У дороги располагалось еще несколько дворов, а в ближайшей округе - три починка.
Селище «Дунино-8», I тыс. до н.э. - нач. I тыс. н.э.	д. Дунино	Селище расположено в 420 м к западу от деревни, в 410 м к северо - востоку от центрального корпуса санатория "Поречье"
Селище «Дунино-9», I тыс. до н.э. - нач. I тыс. н.э.	д. Дунино	Селище расположено в 370 м к западу от деревни, в 470 м к северо - востоку от центрального корпуса санатория "Поречье", в 70 м к северо - западу от Дунинского городища р.ж.в.
Селище «Дунино-10», XVI-XVIII вв.	д. Дунино	Селище расположено в 300 м к западу от деревни, в 530 м к северо - востоку от центрального корпуса санатория "Поречье", в 70 м к северо - западу от Дунинского городища р.ж.в.
Селище «Дунино-7», XIII-XIV и XVI-XVIII вв.	д. Дунино	Селище расположено в 750 м к западу от деревни, на территории сан. "Поречье" в 310 м к северу от центрального корпуса санатория
Первый Дунинский курганный могильник (Иславские курганы)	д. Дунино, в 400 м к востоку от деревни, санатория Министерства финансов РФ	Курганный могильник № 1 (Иславские курганы) XI - XIII веков - 400 метров к востоку от восточной окраины деревни, 1,5 километров к западу от села Иславское, территория пансионата «Поляна», правый берег реки Москва, около 100 метров от русла. Насчитывал более 50 курганов; сохранились около 50 насыпей высотой 0,6 - 2,5 метров, диаметр до 10 - 12 метров, протянувшихся вдоль берега на высоте 10 - 12 метров над рекой. Часть курганов имеет ровики, многие повреждены ярами, полностью или частично срезаны при прокладке рапковых дорожек. Исследованы семь курганов, содержащих девять мужских и женских труположений в подкурганных могильных ямах глубиной 30 - 80 сантиметров. В насыпях курганов

		<p>встречены обломки гончарных сосудов, кости животных, угли, зола. При погребениях найдены: остатки головных уборов из шерстяной ткани; височные кольца - семилопасные крупные, развитого типа, в том числе с гравировкой на лопастях, браслетообразные в полтора оборота и перстнеобразные; бусы различных типов, в том числе хрустальные шарообразные, браслеты витые и плетеные, в том числе плетеный из дрота с гнездами для вставных камней; перстни, в том числе решетчатый и пластинчатый с гравированным орнаментом; шумящая подвеска из ажурного цепедержателя с подвешенными к нему цепочками с двойными проволочными колечками.</p> <p>Исследованные погребения датируются концом XII - началом XIII веков.</p>
Второй Дунинский курганный могильник (XII-XIII вв.)	д. Дунино, в 200 м к юго-западу от деревни	<p>Курганный могильник № 2 - 200 метров к юго-западу от западной окраины деревни, правый берег реки Москва, 350 метров от русла, на окраине леса. Насчитывал не менее 10 курганов; сохранились шесть насыпей высотой 0,5 - 2 метра, диаметр 6 - 9 метров, со следами ровиков. Четыре кургана имеют следы старых раскопок колодцем, время и авторство не установлено.</p>
Селище "Ершово 1", XV-XVIII вв.	село Ершово	Селище расположено в 2 км к востоку от восточной окраины села, в 2,5 км к юго-юго-западу от деревни Кезьмино
Селище "Ершово 2", XV-нач. XVII в.	село Ершово	Селище расположено в 2,2 км к востоку-юго-востоку от восточной окраины села, в 3,2 км к юго-юго-западу от деревни Кезьмино
Поселение "Дютьково"	д. Дютьково, в 200 м к юго-юго-востоку от д. Дютьково, 6-ой км шоссе Звенигород- Дютьково	<p>Селище XIV - XVII веков - территория села, к западу от кладбища, левый берег реки Мята (Дуденка), левого притока реки Нара, 400 метров к северу - северо-востоку от устья. Размеры около 150 на 440 метров. Частично застроено, распаивается. В северной части селища располагается церковь Рождества Богородицы, построенная в XVIII веке. Культурный слой до 30 сантиметров. Керамика гончарная позднесредневековая, обломок железного серпа, медные пряжка прямоугольной формы, пластинчатый перстень, каменный осколок. На расположенном рядом кладбище имеются могильные плиты архаического облика в виде валунов подпрямоугольной формы, которые можно относить к XIV - XV векам. Селище связывается с землевладением Федора Дютька, внука основателя боярского рода Кобылиных - Андрея Кобылы.</p>
Селище "Дютьково-1"	д. Дютьково, в 700 м к северо-северо-западу от	Селище XIV - XVII веков - территория села, к западу от кладбища, левый берег реки Мята (Дуденка), левого притока реки Нара, 400 метров к северу - северо-

	д. Дютюково,	востоку от устья. Размеры около 150 на 440 метров. Частично застроено, распахивается. В северной части селища располагается церковь Рождества Богородицы, построенная в XVIII веке. Культурный слой до 30 сантиметров.
Селище "Дютюково-2"	д. Дютюково, в 750 м к северу от д. Дютюково, на левом берегу р. Разводни	Керамика гончарная позднесредневековая, обломок железного серпа, медные пряжка прямоугольной формы, пластинчатый перстень, каменный осколок. На расположенном рядом кладбище имеются могильные плиты архаического облика в виде валунов подпрямоугольной формы, которые можно относить к XIV - XV векам.
Городище "Дютюково", VIII - VII вв. до н.э. - нач. I тыс. н.э.	д. Дютюково	Расположено в 0,75 км к юго-востоку от деревни, в 2 км к северу от Саввино-Сторожевского монастыря, в урочище "Швейцария", на левом берегу р. Сторожки
Городище «Дютюково 3», II тыс. до н.э. - XV в. н.э.	г. Звенигород,	Расположено в 0,25 км к югу от восточной окраины д. Дютюково, на левом берегу р. Сторожки (левый приток р. Москвы), на вершине горы "Олимп"
Селище "Завязово 1", XIV-XVII вв.	сельское поселение Ершовское, деревня Завязово	Селище расположено в 1,16 км к северо-западу от северной окраины деревни
«Участок культурного слоя сельца Зайцево», XVI - XVIII вв.	сельское поселение Жавороновское, деревня Зайцево	Селище расположено в границах земельного участка с кадастровым номером 50:20:0070303:81
Селище "Знаменское-1"	с. Знаменское, Горковский с/о, северозападная часть села, на правом берегу р. Москвы, в 0,25 км от слияния рек. Москвы и Истры	Селище XI - XIII веков - по сведениям Р.Л.Розенфельдта 1970-х годов, расположено в 300 метрах к востоку - северо-востоку от села, на первой надпойменной террасе правого берега реки Москва. Размеры не установлены, высота над рекой 5-7 метров. Распахивается. Керамика гончарная древнерусская с линейным и волнистым орнаментом.
Городище "Мозжинское" (I тыс. до н.э. - 5-7 вв. н.э.)	г. Звенигород, в 150 м к востоку от центрального корпуса д/о Звенигородский РАН (Мозжинка)	Городище Мозжинское, раннежелезного века, третьей четверти I тысячелетия нашей эры - 1,5 километров к востоку от города, южная часть дачного поселка РАН, мыс левого коренного берега реки Москва при впадении в ее долину глубокого оврага, по дну которого протекает ручей Мозжинский, 200 метров от русла реки, урочище Мозжинка. Площадка подтреугольная в плане, около 40 на 40 метров, высота над рекой 35 -36 метров, с напольной северо-восточной стороны - сильно оплывший вал высотой до одного метра и два рва глубиной около 50 сантиметров, располагающиеся на краю площадки, перед валом и за ним. Южная

		часть площадки повреждена ямой. Культурный слой 40 - 60 сантиметров. Керамика лепная, дьяковской культуры, с сетчатыми отпечатками на внешней поверхности и гладкостенная.
Первое Мозжинское селище (1 тыс. до н.э. - 57 вв. н.э.)	г. Звенигород	Селище Мозжинское раннежелезного века, третья четверть I тысячелетия нашей эры - полтора километра к востоку от восточной окраины города, мыс левого берега реки Москва, на противоположном от городища западном берегу оврага, по которому протекает ручей Мозжинский, урочище Мозжинка. Размеры не определены, высота над рекой около 30 метров. Культурный слой 20 - 30 сантиметров, местами выклинивается. Керамика лепная, дьяковской культуры, гладкостенная и с черным лощением.
Второе Мозжинское селище (1 тыс. до н.э. - 5-7 вв. н.э., XII-XIII вв.)	г. Звенигород	Селище расположено в 760 м к востоку от центрального корпуса д/о Звенигородский РАН (Мозжинка)
Мозжинский курганный могильник (XII-XIII вв.)	г. Звенигород, левый берег р. Сторожки	Курганный могильник расположен в 760 м к востоку от центрального корпуса д/о Звенигородский РАН (Мозжинка)
Остатки древнерусских курганов близ скита Скита прип. Саввы в г. Звенигороде (XII в.)	г. Звенигород, в 150 м к востоку от центрального корпуса д/о Звенигородский РАН (Мозжинка)	Курганы (у Савино-Сторожевского монастыря, раннежелезный век, третья четверть I тысячелетия нашей эры. К западу от города, один километр к северу-северо-западу Савино-Сторожевского монастыря, мыс левого коренного берега реки Разводня (Сторожа), левого притока реки Москва, между двумя оврагами. Площадка овальная в плане, 20 на 45 метров, высота над рекой 27 - 30 метров, с напольной восточной стороны - остатки трех валов высотой 1 - 1,5 метров и трех рвов глубиной 0,5 - 1 метр, с западной мысовой стороны - слабые следы короткого вала. Исследовано (Ю.А.Краснов) около 40 квадратных метров в центральной и восточной частях памятника. Культурный слой от 10 до 20 сантиметров в центральной части до 60 - 65 сантиметров по краям и у валов. Нижний горизонт культурного слоя толщиной 10 - 15 сантиметров уходит под внутренний вал. Керамика лепная, дьяковской культуры, со штриховкой или сетчатыми отпечатками на внешней поверхности, а также грубая гладкостенная, преимущественно баночных форм, глиняные грузики «дьякова типа», наконечник стрелы, проколки, кости лошади, крупного рогатого скота, лося, кабана. Основной слой городища датирован временем от VII - 0VI веков до нашей эры до I - III веков нашей эры.

<p>Культурный слой Верхнего Посада, XII–XVII вв.</p>	<p>г. Звенигород, Верхний Посад, территория микрорайона "Верхний Посад", напротив Саввино-Сторожевского монастыря и "Городка", на правом берегу р. Москва</p>	<p>Исторический культурный слой города Звенигорода, XII - XIII, XIV - XVII веков. Звенигород впервые упомянут в духовной грамоте московского князя Ивана Калиты около 1339 года в числе владений его второго сына Ивана, по археологическим данным возник не позднее середины XII века, в XIV - XV веках был центром значительного удела Московского княжества. Расцвет города связан с именем князя Юрия Дмитриевича, сына Дмитрия Донского, владевшего городом и уделом в 1389 - 1434 годах. Во время его княжения были перестроены укрепления звенигородского кремля, значительно расширились границы города, по его инициативе в окрестностях Звенигорода игуменом Саввой, учеником Сергия Радонежского, основан Саввино-Сторожевой монастырь, в кремле и монастыре возведены белокаменные Успенский и Рождественские соборы. В 1382 году Звенигород был razoren войсками Тохтамыша, в 1408 году - войсками Едигея. Последним звенигородским князем был сын Василия Темного Андрей Большой, владевший городом в 1462 - 1492 годах. В конце XV - начале XVI века Звенигород и удел трижды передавались «в кормление» татарским царевичам и князьям, перешедшим на московскую службу. По документам XVI века город делился на Нижний и Верхний посады, в нем было шесть церквей, в Верхнем посаде возник еще один монастырь - Воздвиженский. Кремль в это время запустел, утратив значение крепости. В начале XVII века через Звенигород и удел проходили на Москву войска Лжедмитрия I и Лжедмитрия II, в 1616 году - польского королевича Владислава, домогавшегося московского престола. В результате этих событий хозяйство города и удела было подорвано. Начало восстановления экономики города и Звенигородского удела относится лишь к середине XVII века и связано с ростом богатства и политического влияния Саввино-Сторожевского монастыря, который был превращен царем Алексеем Михайловичем в загородную резиденцию и богато обстроен.</p> <p>Исторический культурный слой Звенигорода выявлен на территории его кремля (Звенигородское городище или Городок), а также посадов к северу, западу и востоку от кремля на левом берегу реки Москва (Нижний посад), к югу и юго-востоку от кремля на правом ее берегу (Верхний посад). Посады XII - XIII веков. Основная часть посада Звенигорода домонгольского времени располагались к северу - северо-востоку от кремля, на останце левого</p>
--	---	---

		<p>коренного берега реки Москва, в урочище Супоневского кладбища. Размеры останца около 80 на 100 метров, высота над рекой 20 - 25 метров. С юга останец ограничен рвом Звенигородского городища, с севера, востока и запада - глубокими оврагами. Не исключено, что овраг, ограничивающий останец с севера, также является остатками сильно размытого рва. Культурный слой 50 - 60 метров.</p> <p>Керамика гончарная древнерусская с линейным и волнистым орнаментом, обломки стеклянных и бронзового пластинчатого браслетов, шиферное пряслице, кости со следами обработки и полуфабрикаты косторезного производства, обломки кузнечных клещей. Найдены надгробные плиты XV - XVII веков, свидетельствующие о превращении территории посада в поселемонгольское время в городское кладбище. Древнерусская керамика обнаружена также к западу от Городка, на площадке городища № 1, и на склоне левого берега реки Москва между этим памятником и правым берегом ручья Жерновка. Культурный слой здесь нарушен строительными работами и оползнями. Посады XIV - XVII веков. Следы городских посадов XIV - XVII веков - на левом берегу реки Москва (Нижний посад) обнаружены к востоку от Горока, на первой надпойменной террасе в районе западной части улицы Фрунзе и на высоком берегу в районе улицы Красная Гора. Культурный слой до 50 сантиметров. Керамика гончарная позднесредневековая, в том числе красноглиняная и краснорощеная, обломки железных ножей, монеты Можайского княжества, новгородские и среднеазиатские XIII - XV веков. При наблюдении за земляными работами на улице Фрунзе и Красная Гора выявлены подпольные ямы наземных домов, а на улице Красная гора, кроме того, — грунтовые погребения с надгробными плитами XVI - XVII веков. В восточной части улицы Фрунзе, на первой надпойменной террасе у зданий Дома культуры и Народного Суда, при наблюдении за строительными работами выявлен культурный слой, нижний горизонт которого по керамике датирован XVI - XVII веками. Обширный посадский район располагался на правом берегу реки Москва к югу и западу от Городка, между берегом реки и нынешней улицей Калинина (Верхний посад). Размеры около 150 на 1200 метров, высота над рекой до 7 метров. Культурный слой 30 - 40 сантиметров нарушен строительством, распаивается под огороды. Керамика гончарная, позднесредневековая в том числе красноглиняная и</p>
--	--	--

		краснолощенная, сероглиняная, белоглиняная и чернолощенная. В западной части этого посада выявлены остатки гончарных горнов, в которых обжигалась красная керамика с лощением, в восточной - кладбище, дата которого не установлена.
Культурный слой Западного Посада, XIXVI вв.	г. Звенигород, Западный Посад	Расположен в 100 м к западу от "Городка", на левом берегу р. Москва, между р. Жерновкой и городищем у д/о "Связист".
Поселение «Старая Стрелецкая слобода», XVI-XVII вв.	г. Звенигород, западная окраина города	Поселение расположено к югу от Саввино-Сторожевского монастыря, на правом берегу р. Москва, близ устья р. Разводня
Неолитическая стоянка «Верхний Посад-1», IV-III тыс. до н.э. (ляловская культура)	г. Звенигород, Верхний Посад, левый берег р. Москва, в 200 м выше по течению от Посадского моста, в 150 м к ЮЗ от храма Вознесения Господня (ул. Московская, д. 1)	Неолитическая стоянка № 1 - на южной окраине левобережной части города, к югу от улицы Фрунзе, сто метров к юго-западу от здания народного суда, склон первой надпойменной террасы левого берега реки Москва при впадении в нее небольшого безымянного ручья, левый берег последнего, 200 метров выше моста через реку Москва. Протяженность вдоль берега 35 - 40 метров, высота над рекой 1 - 1,5 метров. Прибрежная часть разрушается. Культурный слой 10 - 35 сантиметров. Перекрыт нанаосными отложениями. Исследовано (Ю.А.Краснов) более 25 квадратных метров. Керамика лепная круглодонная, котловидной формы, с ямочной и ямочно-гребенчатой орнаментацией, ляловской культуры, кремневые наконечники стрел, копий и дротиков, скребки из отщепов и пластин, ножи на широки и длинных пластинах, резцы, комбинированные и грубые рубящие орудия, сланцевые тесла, костяной рыболовный крючок, кости лося, бобра, кабана, водоплавающей птицы, крупных рыб. Выявлена часть жилища округлой в плане формы диаметром около пяти метров, с полом, углубленным в материк на 30 - 50 сантиметров и кострищем в центральной части.
Неолитическая стоянка «Верхний Посад-2», IV-III тыс. до н.э. (ляловская культура)	г. Звенигород, Верхний посад, первая надпойменная терраса правого берега р. Москва, участки домов 39, 41, 43 по ул. Калинина	Неолитическая стоянка № 2 - территория верхнего посада города, участки домов № 36, 41 и 43 по улице Калинина, первая надпойменная терраса правого берега реки Москва, 150 метров от русла. Размеры около 40 на 200 метров, высота над рекой до пяти метров. Культурный слой до 40 сантиметров. Распахивается под огороды. Кремневые наконечник копья удлинненно-листовидной формы, скребки на массивных отщепах подтреугольной формы и на концах толстых пластин, нуклеус, отщепы.
Неолитическая стоянка «Верхний Посад-3», IV тыс. до н.э. (ляловская культура)	г. Звенигород, Верхний Посад, парвый берег р. Москва, в 750 м от русла,	Неолитическая стоянка № 3 - территория Верхнего посада города, 250 метров к северо-востоку от кладбища, всхолмление правой надпойменной террасы правого берега реки Москва, около 750 метров от русла. На пашне, на площади около 30 на

	в 250 м к СВ от городского кладбища	30 метров найдены обломки лепных сосудов с ямочно-гребенчатой орнаментацией, льяловской культуры, кремневые скребки на отщепах, отщепы и пластины.
Остатки кирпичных заводов, XVII в.	г. Звенигород, в 0,30,4 км к СВ от Саввино-Сторожевского монастыря, близ памятника воинам, погибшим в ВОВ	<p>Кирпичный завод № 1 XVII века - к западу от города, 250 метров к северо-востоку от бывшего Саввино-Сторожевского монастыря, в лесу. На площади около трех гектаров сохранились остатки следующих производственных сооружений: восьми обжигательных печей в виде холмиков прямоугольной формы размерами 12 на 12 метров, высотой 1 - 1,5 метров, с углублениями в средней части и перемычками между такими углублениями; четырех творил для насыщения глины водой в виде углублений подквадратной формы размерами около 7 на 7 метров, глубиной около 1,5 метров, располагающихся поблизости от остатков печей; подъездных путей к печам - пяти дорог шириной 10 - 11 метров, четыре из которых идут в направлении восток - запад; мест выборки глины в виде глубоких (до 1,5 - 1,7 метров) канав разного размера, идущих в разных направлениях. Исследованы остатки двух обжигательных печей. Судя по письменным источникам, завод функционировал в 1650 - 1654 годах, в первый период интенсивных строительных работ в Саввино-Сторожевском монастыре.</p> <p>Кирпичный завод № 2 XVII века - к западу от города, 300 метров к северу от бывшего Саввино-Сторожевского монастыря, 400 метров к северо-западу от кирпичного завода № 1. На площади около 2,5 гектаров сохранились: остатки четырех обжигательных печей в виде холмиков подквадратной формы размерами 12 на 12 метров, высотой до 1,5 метров; двухтворил для насыщения глины водой в виде углублений подквадратной формы размерами 7 на 7 метров, глубиной до 1,5 метров; двух дорог к обжигательным печам шириной 7 - 10 метров; ряд неправильной формы и различных размеров канав, оставшихся, вероятно, после выборки глины.</p>
Курганный могильник «Введенский», XI-XIII вв.	г. Звенигород, с. Введенское, в 900 м к ВЮВ от ж/д ст. "Звенигород", на левом берегу ручья Халява (правый приток р. Москва) в 300 м от русла	Курганный могильник XI - XIII веков - близ села, 350 метров к северу - северо-западу от кладбища, 900 метров к востоку - юго-востоку от станции Звенигород, левый берег ручья Халява (правый приток реки Москва), 300 метров от русла, на опушке леса. 13 насыпей высотой 30 - 85 сантиметров, диаметром 5 - 16 метров, 11 из них повреждены ямами. Исследовался в 1919 году В.А.Городцовым, число раскопанных курганов неизвестно. Среди находок - семилопастные височные кольца и другие украшения, характерные для

		подмосковных курганов XI - XIII веков. Курганный могильник. По данным Р.Л.Розенфельдта, Турбатова, расположен к юго-западу от деревни на правом берегу реки Москва, в лесу, насчитывает 10 насыпей высотой до 2,5 метров.
Селище Введенское	г. Звенигород, с. Введенское	Селище расположено в 575 м к западу-юго-западу от юго-западной окраины с Введенское, в 1032 м к северу от северо-восточной окраины д. Кобяково, на левом берегу ручья, левого притока ручья Халява (правый приток р. Москва, левый приток р. Ока, правого притока р. Волка), в 10 м к северу от русла
Курганный могильник на территории детского оздоровительного лагеря «Орленок», XI-XIII вв.	г. Звенигород, в 600 м к ЮЮВ от южной окраины Верхнего Посада, правый коренной берег р. Москва, около 1,5 км от русла	Курганный могильник № 2 (на территории пионерского лагеря «Орленок»), XI - XIII веков - 600 метров к югу - юго-востоку от южной окраины Верхнего посада города, территория пионерского лагеря «Орленок», правый коренной берег реки Москва, около 1,5 километров от русла. Шесть насыпей высотой 0,6 - 1,7 метров, диаметром 6 - 9 метров, одна из которых наполовину срезана при прокладке дорожек. В частично спланированном кургане найдены семилопастные височные кольца, бусы, обломки гончарного древнерусского сосуда. Курганный могильник № 3 (у южной ограды пионерского лагеря «Орленок») - один километр к югу - юго-востоку от южной окраины Верхнего Посада города, к востоку от дороги от посада к шоссе станции Звенигород - село Луцино, 100 метров к северу от их пересечения, правый коренной берег реки Москва, около одного километра от русла, 400 метров к югу от курганного могильника № 2. Сохранились две сильно поврежденные насыпи высотой 1 и 0,3 метра, диаметром до 7 метров.
Культурный слой поселения «Служилая слобода», XVI-XVII вв.	г. Звенигород, д/о "Связист",	Культурный слой расположен на левом берегу р. Москва, в 100 м к западу от городища у д/о "Связист"
Городище «Связист», кон. I тыс. до н.э. - третья четверть I тыс. н.э., XII - XIII вв.	г. Звенигород, д/о "Связист" в 0,5 км к западу от западной оконечности ул. Фрунзе, в 375 м к ЗЮЗ от Успенского собора на городке	Городище № 1 (у дома отдыха «Связист) раннежелезного века, третья четверть I тысячелетия нашей эры - территория города, 500 метров к западу от западной оконечности улицы Фрунзе, 300 метров к западу от Городка (кремль древнего Звенигорода), у ответвления шоссе город Звенигород - село Каринское к дому отдыха «Связист», мыс левого коренного берега реки Москва при впадении в ее долину оврага, сто метров от русла. Площадка подтреугольная в плане, 40 на 60 метров, высота над рекой до 20 метров, с напольной северо-западной стороны - следы двух сильно поврежденных валов и двух рвов. Нарушено дорогой.

		Исследовано (Б.Е.Янишевский) 60 квадратных метров. Культурный слой 0,2 - 1,1 метр. Керамика лепная, дьяковской культуры, баночной и горшковидной форм, с сетчатыми отпечатками на внешней поверхности и гладкостенная, глиняные грузики «дьякова типа», бронзовые трапециевидная подвеска, четырехлепестковая накладка, фрагменты браслета латенского типа, железный серповидный нож, костяная лопаточка.
Селище «Игнатъевское- 1», XIV-XVII вв.	г. Звенигород, Игнатъево, западная часть микрорайона	Селище XIV - XVII веков - западная часть деревни, левый берег реки Москва. Протяженность вдоль берега около 300 метров, высота над рекой 6 - 7 метров. Культурный слой 0,4 - 1 метров. Керамика гончарная позднесредневековая, в том числе сероглиняная, белоглиняная и чернолощенная. Связывается с остатками сельца Игнатъевское, впервые упомянутого в писцовых книгах в конце XVI века.
Селище «Игнатъевское- 2», XVI-XVIII вв.	г. Звенигород, Игнатъево,	Селище расположено восточнее от южной оконечности микрорайона "Игнатъево", на левом берегу р. Москва, в 200 м от русла
Селище «Игнатъевское- 3», XIV-XVII вв.	г. Звенигород, Игнатъево	Селище расположено в 750 м к востоку от южной оконечности микрорайона "Игнатъево", левый берег р. Москва
Селище «Дубащинское» («Ильинское»), XV- XVII вв.	г. Звенигород	Селище расположено на левом берегу р. Разводни, в 1,5 км к северу от Саввино-Сторожевского монастыря
Второй Поречьевский курганный могильник (Нижний) (XII-XIII вв.)	г. Звенигород, Поречье, в 450 м к северо - западу от центрального корпуса санатория "Поречье"	Курганный могильник (у санатория «Поречье»), XI - XIII веков - 4 километра к востоку от восточной окраины города, 4 километра к северо-востоку от станции Звенигород, 200 - 300 метров к северо- востоку от кардиологического санатория «Поречье», в лесу, по обеим сторонам дороги к деревни Дунино к пансионату «Поляна». 66 насыпей высотой до двух метров, диаметром до 10 - 12 метров, с ровиками у основания. Занимают площадь более 150 на 150 метров на высоте более 20 метров над рекой. Значительная часть курганов нарушена ямами. Исследовано (А.Д.Чертков, К.Я.Виноградов, С.В.Романовская, В.Г.Карцов, В.М.Колобов, М.Г.Рабинович, А.Л.Монгайт) более 20 курганов, содержащим труположения на горизонте и в неглубоких подкурганных могильных ямах, с преимущественно западной ориентировкой. Среди находок - семилопастные и браслетообразные височные кольца, браслеты, в том числе серебряные витые четверные, перстни, в том числе решетчатые, бусы, стеклянные шарообразные зеленого, фиолетового и коричневого цветов, проволоочная застежка округлой формы.
Третий Поречьевский курганный могильник (Верхний) (XII-XIII вв.)	г. Звенигород, Поречье, в 400 м к северо - западу от центрального корпуса санатория "Поречье"	

		Исследованные курганы датируются XII веком. Курганный могильник - три километра к востоку от восточной окраины города, три километра к северо-востоку от станции Звенигород, 200 метров к северо-западу от ограды санатория РАН «Поречье», надпойменная терраса правого берега реки Москва, близ приустьевой части оврага, правый берег, в лесу. 23 насыпи высотой 0,5 - 1,8 метров, диаметром 6 - 10 метров, с ровиками у основания.
Первое Поречьевское селище (XII-XIII вв.)	г. Звенигород, Поречье, в 400 м к северо - западу от центрального корпуса санатория "Поречье"	Селище (у санатория «Поречье») XI - XIII веков - 4 километра к востоку от восточной окраины города, правый коренной берег реки Москва, 300 метров к северу от курганного могильника № 5. Протянулось вдоль края коренного берега, размеры около 50 на 80 метров. Культурный слой до 30 сантиметров. Керамика гончарная древнерусская с линейным и волнистым орнаментом.
Второе Поречьевское селище (XI-XIV вв.)	г. Звенигород, Поречье	Селище расположено в 530 м к северо - западу от центрального корпуса санатория "Поречье"
Третье Поречьевское селище (Нижнее) X-XI вв.	г. Звенигород, Поречье	Селище расположено в 450 м к северо - западу от центрального корпуса санатория "Поречье"
Селище (XVI-XVII вв.)	г. Звенигород,	Селище расположено на территории санатория "Поречье"
Селище «Поречьевское- 4», XIV-XVII вв.	г. Звенигород, Поречье	Селище расположено на территории усадьбы "Поречье", на краю коренного берега р. Москвы
Селище «Дунино-11», XIII-XIV вв.	г. Звенигород, Поречье мкрн	Селище расположено в 870 м к западу от западной окраины д.Дунино
Культурный слой Саввино-Сторожевского монастыря, XIV-XVIII вв.	г. Звенигород, Саввино-Сторожевский монастырь, левый коренной берег р. Москвы, близ устья р. Разводни	Исторический культурный слой Саввино-Сторожевского монастыря XIV - XVII веков - территория города, левый коренной берег реки Москва близ устья реки Разводня (Сторожа). Основан в 1938 году игуменом Саввой, учеником Сергия Радонежского, по инициативе звенигородского удельного князя Юрия Дмитриевича, на месте более раннего сторожевого пункта. Был окружен деревянными стенами с башнями. Кроме религиозных, выполнял оборонительные функции на подступах к Звенигороду и Москве. В 1398 - 1405 годах на территории монастыря возведен белокаменный Рождественский собор, один из лучших памятников раннемосковского зодчества. С начала XV века монастырь становится крупным вотчинником. В 1606 году разграблен войсками Лжедмитрия I, сильно пострадал во время последующих событий «смутного времени» начала XVII века. В середине XVII века превращен царем Алексеем Михайловичем в загородную резиденцию,

		<p>богато обстроен. Вокруг монастыря были возведены каменные стены с башнями, построены дворцы для царя и царицы, братские корпуса, трапезная, ряд церквей, звонница и другие сооружения. В 1652 году Савва Сторожевский, основатель монастыря, был объявлен святым, что способствовало росту популярности монастыря. Мощи Саввы были выставлены в Рождественском соборе, где находились до 1918 года. К концу XVII века монастырь превратился в крупнейшего феодала, владел более 17 тысячами крестьян, богатыми рыбными ловлями и соляными варницами на Волге и Каме. Во время стрелецкого бунта 1682 года в монастыре скрывалась царица Наталья Кирилловна, царевна Софья, царевичи Петр и Иван. В 1699 году здесь содержались под стражей потерпевшие поражение под Новым Иерусалимом мятежные стрельцы.</p>
<p>Городище у Саввино-Сторожевского монастыря, VII - VI вв. до н.э. - I - III вв. н.э</p>	<p>г. Звенигород, Саввино-Сторожевский монастырь, в 0,65 км к ССЗ от Саввино-Сторожевского монастыря, мыс левого коренного берега а р. Разводни</p>	<p>Исторический культурный слой Саввино-Сторожевского монастыря выявлен внутри периметра нынешних монастырских стен, занимает площадь около 120 на 200 метров, мощность его до 2,5 метров. Слой сильно перемешан неоднократными нивелировками, связанными со строительными работами и обустройством монастыря. Исследовано (А.В.Успенская, Н.С.Шеляпина, И.О.Гавритухин, Б.Е.Янишевский) свыше 300 квадратных метров в разных частях монастыря. Керамика гончарная позднесредневековая, в том числе красноглиная, краснолощная, белоглиняная, чернолощная, изразцы XVI - XVII веков и более поздние, белокаменные и керамические строительные детали, железные ножи, гвозди и другие предметы. Выявлены остатки сгоревшей деревянной стены и надвратной церкви конца XV - начала XVI веков, округлая в плане яма со следами медеплавильного производства того же времени, слой пожара дворца Алексея Михайловича конца XVII века.</p>
<p>Культурный слой Супоневского Посада, XII-XIII, XIV-XVII вв.</p>	<p>г. Звенигород, Супоневский Посад, к северу от "Городка", в 40 м от ул. Октябрьская</p>	<p>Основная часть посада звенигорода домонгольского времени располагались к северу - северо-востоку от кремля, на останце левого коренного берега реки Москва, в урочище Супоневского кладбища. Размеры останца около 80 на 100 метров, высота над рекой 20 - 25 метров. С юга останец ограничен рвом Звенигородского городища, с севера, востока и запада - глубокими оврагами. Не исключено, что овраг, ограничивающий останец с севера, также является остатками сильно размытого рва. Культурный слой 50 - 60 метров. Керамика гончарная</p>

		древнерусская с линейным и волнистым орнаментом, обломки стеклянных и бронзового пластинчатого браслетов, шиферное пряслице, кости со следами обработки и полуфабрикаты косторезного производства, обломки кузнечных клещей. Найдены надгробные плиты XV - XVII веков, свидетельствующие о превращении территории посада в послемонгольское время в городское кладбище.
Селище "Ивашково 1" , XIV-XVIII вв. (урочище Богородское)	д. Ивашково,	Селище расположено в 0,7 км к юго-западу от деревни Ивашково, в 7 км к северо-западу от г. Звенигорода, в урочище Богородское, на правом коренном берегу р. Хвоцинки.
Селище «Каринское-3», XVIII-XIX вв.	с. Каринское	Селище № 1 раннежелезного века, XI - XIII веков - 200 метров к востоку от восточной окраины села, склон мыса левого берега реки Москва при впадении безымянного ручья, сто метров от русла. Восточная часть памятника разрушена при строительстве площадки для сельхозтехники, северная нарушена кладбищем. Размеры сохранившейся части около 40 на 110 метров. Высота над рекой 6 - 15 метров. Культурный слой 20 - 40 сантиметров, слабо насыщен. Керамика лепная, толстостенная, баночной формы, с примесями крупной дресвы в тесте, дяковской культуры, предварительно датированная III - V веками нашей эры, гончарная древнерусская с линейным и волнистым орнаментом и неорнаментированная. Селище № 2 XIV - XVII веков - юго-западная часть села, склон левого коренного берега реки Москва. Размеры около 140 на 260 метров, высота над рекой 12-22 метра. Частично застроено, распаивается под огороды, нарушено кладбищем, в центральной части находятся фундаменты разрушенной церкви Рождества Богородицы. Культурный слой 20 - 40 сантиметров. Керамика гончарная позднесредневековая, в том числе красноглиняная, краснолощенная, белоглиняная и чернолощенная. Связывается с остатками села Каринское, впервые упомянутого в духовной грамоте московского князя Ивана Ивановича в 1358 году.
Селище "Клопово-1"	д. Клопово, ж/д ст. "Звенигород", в 500 м к востоку-юго-востоку от д. Клопово, на правом коренном берегу р. Нахавни	Курганный могильник XI - XIII веков - 300 метров к северо-востоку от деревни, мыс правого берега реки Нахавня (Нахабинка), правого притока реки Москва, 500 метров от устья, 90 метров к востоку от русла. Насчитывал 11 курганов; сохранились семь насыпей высотой 0,5 - 1,8 метров, диаметром 5 - 9 метров, две из которых имеют следы старых раскопок колодцем (время и авторство не установлено). Исследованы три кургана, содержавшие труположения с западной ориентировкой. Среди находок - семилопастные

Селище "Клопово-2"	д. Клопово, ж/д ст. "Звенигород", в 500 м к востоку от д. Клопово, правый берег р. Нахавни	височные кольца, бусы стеклянные зонные голубого цвета, хрустальные шарообразные и сердоликовые бипирамидальные, подвески, перстни, ткань от головного убора, остатки волос, заплетенных в косу. При мужском погребении найдены железная пряжка и медные поясные кольца. Исследованные курганы датируются концом XI - XII веком.
Курганный групп и грунтовый могильник у садового товарищества Конник, XII - XIII вв.	сельское поселение Ершовское	Курганный групп расположена в садовом товариществе Конник, у северной окраины садового товарищества, в 2,2 км к северо- востоку от северо-восточной окраины села Аксиньино
Селище «Конник 1», вт. пол. XV - нач. XVII вв.	сельское поселение Ершовское	Курганный групп расположена в садовом товариществе Конник, в 0,45 км к северу от садового товарищества, в 0,1 км к юго-востоку от трассы газопровода
Грунтовый могильник	с. Козино	Курганный могильник - 1,7 километров к западу от западной
Селище	с. Козино	окраины села, 400 метров к юго-востоку от дачного поселка РАН «Мозжинка», мысовидны выступ левого коренного берега реки Москва, 150 метров от русла, на высоте 35 метров над рекой. Три насыпи высотой 400 метров, диаметром до шести метров. Два кургана повреждены старыми ямами.
Селище "Краснознаменск 1"	г. Краснознаменск	Селище расположено в 1,6 км к северо -востоку от северо - восточной окраины города, между 40 и 41 км Минской автостреды
Селище «Кубинка 1», XV - XVII вв.	п. Кубинка	Селище расположено на юго-восточной окраине поселка, левый берег р. Сетунь
Селище "Лайково-1", XIII-XVI вв.	с. Лайково,	Селище расположено в 0,77 км к северу от северной окраины села, в 0,175 км к северу от Красногорского шоссе, на повороте к селу, в 0,05 км к юго-западу от слияния Красногорского ручья с р. Микоянка. Курганный могильник № 1 (Одинцово 13) - 400 метров к северо-западу от деревни, 700 метров к юго-востоку от деревни Малое Сареево, водораздельная возвышенность, квадрат 20 Подушкинского лесничества. Пять насыпей высотой 1,4 - 1,7 метров, диаметром 9,4 - 15,7 метров. Один из курганов, по мнению А.Г.Векслера, является слившимся из не менее, чем четырех насыпей.
Селище "Лайково-2", XIV-XVII вв.	с. Лайково, в 0,01 км к северу от края полотна	Курганный могильник № 2 (Одинцово 15) - 1,2 километра к северо- востоку от деревни, 200 метров к западу от дорожного знака «7 км» на Красногорском шоссе, водораздельная возвышенность, квартал 24 Подушкинского лесничества. 12 насыпей высотой 0,8 - 1,7 метров, диаметром 7-11 метров, со слабо прослеживающимися ровиками.

Курганный могильный Одинцово-14 (Лайково-3), XI- XIII вв.	с. Лайково	Курганный могильник № 3 (Одинцово 14) - 1,3 километра к северо- востоку от деревни, сто метров к северо-востоку от дорожного знака “7 км» на Красногорском шоссе, водораздельная возвышенность, квадрат 24 Подушкинского лесничества. Семь курганов высотой 0,8 - 1,6 метров, диаметром 6-17 метров, со следами ровиков. По мнению А.Г.Векслера, один из курганов является слившимся из не менее, чем четырех насыпей.
Селище "Липки" , XV- XVII вв.	д. Липки	Селище расположено в 2 км к западу-северо-западу от деревни Липки, в 2,1 км к югу от деревни Кезьино, 0, 25 км к юго-востоку от автодороги, связывающей г. Звенигород с Волоколамским шоссе
Городище «Луцино», третья четверть I тыс. н.э	с. Луцино, в 0,8 км к западу-юго-западу от с. Луцино, на мысовидном выступе правого коренного берега р. Москвы	Городище раннежелезного века - третья четверть I тысячелетия нашей эры, 800 метров к западу - юго-западу от села, территория дачного поселка РАН, мысовидный выступ правого коренного берега реки Москва. Площадка овальная в плане, 40 на 50 метров, высота над рекой 30 - 50 метров ,с напольной южной стороны - три дуговидных вала высотой до 1,5 метров и три рва глубиной около одного метра. Исследовано (В.М.Колобов) 28 квадратных метров. Культурный слой до 50 - 70 сантиметров. Керамика лепная, с сетчатыми отпечатками на внешней поверхности и гладкостенная, дьяковской культуры, грузик «дьякова типа».
Селище "Луцино 2"	с. Луцино (на правом берегу р. Москвы, в 0,5 км к севере - западу от села и в 6,5 км к западу от г. Звенигорода)	Местонахождение № 1, эпоха бронзы - один километр к западу - юго- западу от села, территория Биостанции МГУ, правый берег реки Москва, на высоте 15-20 метров над рекой. В 1939 году при строительстве здания Биостанции на глубине около 50 сантиметров найдены три кремневых клиновидных топора, один целый и три фрагментированных глиняных шаровидных сосуда. Находки происходят, по-видимому, из разрушенных погребений грунтового могильника фатьяновской культуры. Местонахождение № 2, эпоха бронзы - 300 метров к юго-востоку от села, у шоссе, ведущего к станции Звенигород, правый коренной берег реки Москва, у подножья всхолмления «Остров». В 1960 году при земляных работах на глубине около 50 сантиметров на площади около 25 квадратных метров найдены два кремневых клиновидных топора, кремневый нож, один целый и несколько фрагментированных сосудов фатьяновской культуры. Находки происходят, по-видимому, из разрушенных погребений грунтового могильника фатьяновской культуры.

Селище Назарьево-2	д. Назарьево, в 0,65 км к югу от деревни, в излучине левого берега р.Вяземка	Селище XI - XIII, XIV - XVII веков - западная окраина села, мыс правого берега реки Большая Вяземка (правый приток реки Москва). Площадь около 600 квадратных метров, высота над рекой более 10 метров. Культурный слой до 35 сантиметров. Керамика гончарная древнерусская и позднесредневековая.
Селище Назарьево-3	д. Назарьево,	Селище расположено в 0,7 км к северо-западу от деревни, на левом склоне приточной балки, впадающей в пойму левого берега р.Вяземка, в 1 км от моста и плотины через р.Вяземка, в 0,6 км к югу от южной окраины д. Горышкино.
Селище "Немчиново", XII-XIV вв.	д. Немчиново, в 0,2 км на юго-восток от деревни, на правом берегу р. Сетунь (правый приток р. Москва)	Курганный могильник XI - XIII веков - по данным 1920-х годов, расположено близ станции, на реке Сетунь (правый приток реки Москва). Насчитывалось пять сравнительно высоких насыпей. Исследованы (Б.А.Куфтин) два кургана, содержавшие труположения с западной - северо-западной ориентировкой. Семилопастные височные кольца, ожерелье из сердоликовых бипирамидальных и хрустальных шарообразных бус, витая шейная гривна, браслеты, перстни.
Курганный могильник	д. Никифоровское	Курганный могильник расположен (в 2 км к юго-востоку от деревни, в густом лесу)
" Селище Одинцово 2"	г. Одинцово, в 500 м к западу-северо - западу от северной окраины города	Селище (Одинцово 2) XIV - XVII веков - северная окраина деревни, первая надпойменная терраса правого берега реки Самынка (правый приток реки Москва). Протянулось вдоль края террасы, размеры около 40 на 105 метров, высота над рекой 4-5 метров. Исследовано (А.Г.Векслер) 28 квадратных метров. Культурный слой до 40 сантиметров. Керамика гончарная позднесредневековая, в том числе красноглиняная, белоглиняная, чернолощенная, а также поливная (с голубой поливой), восточного производства, многочисленные железные предметы (штыри, гвозди, накладка). Может интерпретироваться как остатки села Подушкино, известного в письменных источниках XV - XVI веков.
Селище "Петелино-1"	д. Петелино Часцовского с/о	Селище расположено у юго-восточной окраины деревни, на территории и вокруг кладбища, южная часть селища вплотную примыкает к Минской автострате
«Подлипки. Земляная дамба средневекового пруда»	городское поселение Кубинка	Дамба расположена в деревне Подлипки, в 2 км к юго-востоку от деревни, на территории земельного участка с кадастровым номером 50:20:0070818:3243
Селище "Подлипки-1"	д. Подлипки	Селище расположено в 1,8 км к юго-востоку от деревни, в 0,33 м к югу от а/д Москва-Минск
Курганный могильник " Одинцовский-7"	д. Подушкино, в 0,4 км к востоку от д. Подушкино,	Курганный могильник № 1 XI - XIII веков - два километра к северу - северо-западу от северной окраины города, 700 метров к северо-западу от деревни Подушкино,

	в 2 км к ССВ от г. Одинцово	левый берег реки Самынка (правый приток реки Москва), между Подушкинским и Красногорским шоссе. Насчитывал 22 кургана; сохранились 21 насыпь высотой 1,2 - 1,2 метров, диаметром 7,2 - 15,4 метра. 16 курганов повреждены ямами.
Селище "Подушкино-4"	д. Подушкино, в 0,35 км к востоку от юговосточной окраины деревни	Исследован (А.Г.Векслер) один курган с мужским труположением на горизонте, с западной ориентировкой. Два гончарных сосуда с линейным орнаментом XII -
Селище "Подушкино-6"	д. Подушкино, в 0,3 км к востоку от юговосточной окраины деревни	начала XIII веков, сердоликовая бипирамидальная бусина. Курганный могильник № 2 XI - XIII веков - три километра к северу -северо-западу от северной окраины города, 700 метров к северо-западу от деревни Подушкино,
Селище «Подушкино 10», XII - XVI вв.	д. Подушкино, в 1,5 км к югу от деревни, в 1,5 км к северу от г. Одинцово	левый берег реки Самынка (правый приток реки Москва), между подушкинским и красногорским шоссе, 600 метров к северу от курганного могильника № 1. Состоял из девяти курганов; сохранились восемь насыпей высотой 0,8 - 2,2 метра, диаметром 6 - 13 метров, с кольцевыми ровиками. Одна асыпь повреждена ямой. Исследован (А.Г.Векслер) один курган с женским труположением на горизонте, с западной ориентировкой. Семилопастные височные кольца, ажурные подвески, решетчатый перстень, бусы XII века, гончарный горшок. Курганный могильник № 3 XI - XIII веков - 2,5 километров к северу - северо-западу от северной окраины города, 600 метров к западу от деревни Подушкино, левый берег реки Самынка (правый приток реки Москва), у лесной дороги из деревни Подушкино и деревни Лайково, 400 метров к юго-востоку от курганного могильника № 2. Состоял из 14 курганов; сохранились 10 насыпей высотой 1 - 2 метра, диаметром 5 - 16 метров, с кольцевыми ровиками. Исследованы (А.Г.Векслер) четыре кургана с мужскими и женскими погребениями на горизонте, с западной ориентировкой. Височные кольца семилопастные и браслетообразные, браслеты витые, плетеные и дровые, перстни, в том числе решетчатые второй - третьей четверти XII века, обломки гончарных сосудов. Курганный могильник № 4 XI - XIII веков - 2,7 километров к северу от северной окраины города, 500 метров к северу - северо-западу от деревни Подушкино, левый берег реки Самынка (правый приток реки Москва), квадрат 28 Подушкинского лесничества, урочище Теплая Горка. Две насыпи высотой 2 метра, диаметром 10 и 11 метров, со следами ровиков. Повреждены ямами. Из грабительских раскопок известны остатки пояса с бронзовой лировидной пряжкой и двумя кольцами второй - третьей четверти XII века.

		<p>Курганный могильник № 5 XI - XIII веков - три километра к западу - северо-западу от северной окраины города, 700 метров к северо-западу от деревни Подушкино, левый берег реки Самынка (правый приток реки Москва), у просеки между квадратом 27 и 28 Подушкинского лесничества, 200 метров к северо-западу от курганоого могильника № 4. Состоял из восьми курганов; сохранились шесть насыпей высотой 1 - 2 метра, диаметром 6,4 - 11,1 метров. Исследованы (А.Г.Векслер) два кургана с труположениями на горизонте с западной ориентировкой, без вещей. На уровне материка вокруг погребений зафиксирована подсыпка из светлого песка, найдены обломки гончарных сосудов XII - XIII веков.</p> <p>Курганный могильник № 6 XI - XIII веков - 2,2 километра к северу - северо-западу от северной окраины города, 700 метров к западу - юго- западу от деревни Подушкино, склон правого берега реки Самынка (правый приток реки Москва), восточная часть квадрата 37 Подушкинского лесничества, к югу от глубокого оврага. Насчитывал 101 курган; сохранилось 68 насыпей высотой 0,5 - 2,6 метров, диаметром 4 - 12 метров. У части кургаов имеются ровики. Многие насыпи нарушены ямками. По мнению А.Г.Векслера, некоторые крупные курганы состоят из нескольких слившихся насыпей. Исследованы (А.Г.Векслер) 24 кургана с мужскими, женскими и детскими труположениями на горизонте, с западной, западно- северно-западной и западной-юго-западной ориентировкой, иногда на подсыпке из светлого песка. Среди находок - семилопастные височные кольца, в том числе решетчатое и с прочерченным ромбиком на лопасти, бусы, шейные гривны, браслеты, перстни XII века, железные ножи, обломок цилиндрического замка, скоба, поясные пряжки и кольца, шиферные пряслица, точильный брусок, каменный пест, деревянная ложка.</p> <p>Курганный могильник № 7 XI - XIII веков - два километра к северу - северо-востоку от северной окраины города, 400 метров к востоку от деревни Подушкино, водораздельная возвышенность, квадрат 39 Подушкинского лесничества, край лесного массива. Насчитывал 64 насыпи высотой 0,3 - 2,2 метра, диаметром 4 - 15 метров, с кольцевыми ровиками. По мнению А.Г.Векслера, некоторые крупные насыпи состоят из нескольких слившихся. Большая часть курганов повреждена ямами. Исследованы (А.Г.Векслер) 17 курганов с 19 мужскими, женскими и детскими труположениями на горизонте, с западной (с отклонениями) ориентировкой, иногда в гробовищах. Среди находок - семилопастные височные</p>
--	--	--

		<p>кольца, в том числе крупные, поздних типов, разнообразные бусы, шейные гривны, монетовидные привески, браслеты, перстни, поясные пряжки, железные ножи первой - третьей четверти ХПвека, долото, фрагменты «внутреннего» замка, гончарные сосуды.</p> <p>Курганный могильник № 8 XI - XIII веков - два километра к северу - северо-западу от северной окраины города, 800 метров к западу - юго- западу от деревни Подушкино, правый берег реки Самынка (правый приток реки Москва), юго-западная часть квадрата 37 Подушкинского лесничества, у берега глубокого оврага. Насчитывал 10 курганов; сохранились шесть насыпей высотой 0,6 - 1,8 метров, диаметром 5 - 12 метров, со слабо выраженными ровиками. Четыре кургана повреждены ямами. Исследованы (А.Г.Векслер) четыре кургана с мужскими труположениями на горизонте, с западной ориентировкой, без вещей. В основании курганов - подсыпка из светлого песка, угли, обломки гончарных сосудов XII - начала XIII веков.</p> <p>Курганный могильник № 9 XI - XIII веков - 2,3 километра к северу - северо-западу от северной окраины города, 1,5 километров к юго- западу от деревни Подушкино, левый берег реки Самынка (правый приток реки Москва), квадрат 37 Подушкинского лесничества. Насчитывал 15 курганов; сохранилось 10 насыпей высотой 0,6 - 1,9 метров, диаметром 6,6 - 13 метров, со слабо выраженными ровиками. Часть курганов повреждена ямами. Исследованы (А.Г.Векслер) пять курганов с мужскими и женскими труположениями на горизонте, с западной (с отклонениями) ориентировкой. Среди находок - семилепестные височные кольца, ожерелья из стеклянных шарообразных и сердоликовых бипирамидальных бус, браслеты</p>
Грунтовый могильник Рождествено 1	с. Рождествено	Грунтовый могильник расположен в 0,2 км к юго-востоку от села, на склоне левого борта балки, выходящей в долину р. Смынки
Селище «Саввинская Слобода 1», XIV - XVII, XVIII - начало XX вв.	сельское поселение Ершовское, село Саввинская Слобода	Селище XIV - XVII веков - северо-восточная часть села, район улицы Советская и Крестьянская, правый берег реки Развдня (Сторожа), левого притока реки Москва, 500 метров к юго-западу от русла. Размеры около 210 на 420 метров, высота над рекой до 10 метров. Застроено, частично распаивается под огороды. Культурный слой до 25 сантиметров. Керамика гончарная позднесредневековая, белоглиняная и чернолощенная. Связывается с остатками села Белжинское, впервые упомянутого в духовной грамоте Ивана Калиты около 1339 года.

Поселение "Саввинская Слобода 2"	д. Саввинская Слобода (на левом берегу р. Москвы, на юго-восточной окраине села, в 1 км к юго-юго-западу от Саввино-Сторожевского монастыря)	Курганный могильник XI - XIII веков - один километр к северу от села, 1,4 километра к северо-западу от бывшего Саввино-Сторожевского монастыря, правый берег реки Разводня (Сторожа), левого притока реки Москва, напротив бывшего монастырского скита, в сосновом бору. Сохранились 25 насыпей высотой 0,3 - 2 метра, диаметром 7 - 18 метров, с ровиками у основания. 11 курганов несут следы старых раскопок колодцем и траншеями, некоторые нарушены кладоискательскими ямами. Исследовано (А.А.Гатцук, К.Я.Виноградов, А.В.Успенская) не менее 19 курганов, содержавших мужские и женские труположения на материке и в подкурганных могильных ямах, с западной ориентировкой. В одном из курганов (раскопки А.В.Успенской) обнаружены парное основное (мужчина и женщина в срубе и два венца размерами 1,2 на 2,4 метра) и вводное мужское погребение, в остальных - одиночные захоронения. Среди находок - семилопастные височные кольца, стеклянные и хрустальные шарообразные, сердоликовые бипирамидальные бусы, пластинчатая шейная гривна с массивными бляхами подквадратной формы, подвески-бубенчики, перстни разных типов, железные ножи, поясные кольца, остатки кожаной обуви, глиняные сосуды. Исследованные курганы датируются второй - третьей четвертью XII века.
Селище "Сальково 1", XVI-XVIII; XIX-1-пол. XX вв.	сельское поселение Захаровское	Селище расположено в деревне Сальково, в 1,22 км к юго-востоку от деревни, в 1,62 км к юго-юго-западу от деревни Дунино
Курганный группа «Семенково 1», XII - XIII вв.	д. Семенково	Селище расположено в 0,6 км к северу от деревни, в верховьях р. Слезни (правый приток р. Москвы), в лесном массиве, в 50 м к востоку от шоссе Семенково-Дарьино
Селище в поселке Серебряные Ручьи	пос. Серебряные Ручьи	Селище расположено в пос. Серебряные Ручьи
Селище "Сивково-1"	д. Сивково Сидоровского с/о,	Селище расположено в 1 км к югу от южной оконечности деревни, на левом берегу р. Бутынки (левого притока р. Десна)
Селище "Скоротово-1"	д. Скоротово,	Селище расположено в 1,2 км к северо-востоку от северной окраины д. Скоротово, правый берег р. Халява (правый приток р. Москва)
Селище "Сурмино 1", XIV-XVI вв.	сельское поселение Ершовское,	Селище расположено в деревне Сурмино, в 4,4 км к западу-северо-западу от западной окраины деревни
Селище Таганьково-1	д. Таганьково,	Селище расположено в 80 м к западу от р. Слезни, в 50 м к востоку от 1-го

(западное)		Таганьковского курганного могильника, на противоположном берегу оврага
Селище Таганьково-1 (восточное)	д. Таганьково,	Селище расположено в 120 м к востоку от 1-го Таганьковского курганного могильника, при впадении оврага в долину р. Слезни
Курганный могильник Таганьковский-1	д. Таганьково, в 0,25 км к северу от северо-восточной окраины деревни, в 200 м от русла реки	Курганный могильник № 1 XI - XIII веков - 550 метров к северо-востоку от восточной окраины деревни, левый берег реки Слезня (правый приток реки Москва), 200 метров к западу от русла. Насчитывал 21 курган; сохранилось 19 насыпей высотой 1 -2,5 метров, диаметром 8 - 11 метров, с ровиками у основания. Курганы образуют две компактные группы из семи и 12 насыпей, расположенные на расстоянии 40 - 50 метров друг от друга. Почти все курганы имеют повреждения. Исследованы (С.С.Ширинский) два кургана с труположениями на горизонте с западной ориентировкой. Одно из погребений без вещей, в другом (мужском) - лировидная поясная пряжка, биллоновое поясное кольцо, железные серп и нож с остатками деревянной рукояти. По форме пряжки курган датирован XII веком.
Курганный могильник Таганьковский-3	д. Таганьково, в 0,5 км к северу от северо-восточной окраины деревни, в 200 м от русла реки	Курганный могильник № 2 XI - XIII веков - 1,5 километров к северо-востоку от восточной окраины деревни, левый берег реки Слезня (правый приток реки Москва), в лесу, 500 метров к северо-западу от курганного могильника № 1. Насчитывал не менее 29 курганов, сохранились 23 насыпи высотой 1 -1,8 метров, диаметром 8 - 15 метров, с ровиками у основания. Большинство насыпей нарушено кладоискательскими ямами. Исследованы (С.С.Ширинский, Н.В.Тухтина) девять курганов, содержащих мужские и женские труположения на горизонте, в одном случае - в подкурганной могильной яме глубиной 50 сантиметров, с западной ориентировкой. Среди находок - семилопастные височные кольца, витая тройная гривная с раскованными концами, бусы стеклянные боченковидные, шарообразные, фиолетового цвета и бесцветные, сердоликовые бипирамидальные и биллоновые, браслеты витые тройной, четверной, плетеный, пластинчатый ушастоконечный, монетовидные и ажурные привески, гончарные древнерусские сосуды. Исследованные погребения датируются XII веком.
Селище-1 у с. Уборы	с. Уборы, Успенский с/о,	Селище расположено в юго-западной окраине села, на мысу левого берега р. Москвы, а так же в пойме безымянного ручья (левый приток р. Москвы)
Курган у с. Уборы	с. Уборы, Успенский с/о,	Курган - 250 метров к югу - юго-западу от западной окраины села, территория

	в 0,25, км к юго- западу от села, на мысу левого берега р. Москвы	лесопарковой зоны дома отдыха «Сосны», левый коренной берег реки Москва, 200 метров от русла. Выюста 2,5 метров, диаметр около 9 метров, с кольцевым ровиком у основания. По сведениям Р.Л.Розенфельдта, в 1920-е годы рядом с курганом находилось еще несколько насыпей меньших размеров.
Курганная группа 2 у с. Уборы	с. Уборы, Успенский с/о, в 0,4 км к юго- западу от села, на мысу левого берега р. Москвы	Курганный могильник - 400 метров к юго-западу от западной окраины села, территория лесопарковой зоны дома отдыха «Сосны», левый коренной берега реки москва, 200 метров от русла. Две насыпи высотой 30 и 40 сантиметров, диаметром 5 и 6 метров, сильно оплывшие, без следов ровиков у основания.
Производственный кузнечный комплекс у с. Уборы	с. Уборы, Успенский с/о,	Объект расположен на южной окраина села, на первой надпойменной террасе левого берега р. Москвы
Селище «Сосны», I-е тыс. н.э.	сельское поселение Успенское,	Селище расположено в селе Уборы, на восточной окраине территории оздоровительного комплекса «Сосны»
Селище "Хотяжи 2"	д. Хотяжи	Селище расположено на правом берегу р. Москвы, в 0,3 км к юго- востоку от д. Хотежи и в 0,85 км к западу от д. Никифоровское
Могильник у д. Хотяжи	д. Хотяжи (Мышкино)	Могильник расположен на правом берегу р. Москвы, в 0,2 км к югу от деревни
Селище "Хотяжи 1"	д. Хотяжи	Селище расположено на левом берегу р. Москвы, в 20 км к юго-западу от г. Звенигорода, близ д. Хотяжи
Селище "Чигасово-1"	д. Чигасово,	Селище расположено в 1,1 км к западу-северо -западу от деревни
Селище "Чигасово-5"	д. Чигасово, в 1,2 км к северо - западу от деревни	Селище расположено 1,2 км к северо - западу от деревни
Селище "Юдино"	с. Юдино,	Селище расположено в 0,5 км к востоку-юго-востоку от восточной окраины села.
Селище "Юматово" , XVXVII вв.	д. Юматово,	Селище расположено в 1 км к северо-западу от деревни, в 1,35 км к востоку от деревни Ястребово, на левом берегу р. Тарусса (правый приток р. Нара), в лесном массиве.

#### 4. Мероприятия по охране объектов археологического наследия, расположенных на территории Одинцовского городского округа

Утвержденные границы территорий объектов археологического наследия

№ на карте	Наименование ОКН	Реквизиты утверждающего документа
<b>ФЕДЕРАЛЬНОГО ЗНАЧЕНИЯ</b>		
1	Звенигородское городище и городище «Городок»	от 28.10.2020 № 35РВ-309
4	Дунинское городище, нач. I тыс.н.э., V-VII вв.н.э.	от 13.10.2020 № 35РВ-290
6	Тридцать шесть курганов, XI -XIII вв.	от 13.10.2020 № 35РВ-289
10	Бушаринское городище, I-VII вв.н.э., V-VII вв.н.э.	от 28.02.2020 № 35РВ-61
13	Курганный могильник (между г. Одинцово и ж.д. станцией Барвиха)	от 28.02.2020 № 35РВ-64
14	Барвихинское городище, нач. I тыс.н.э. - V-VII вв.н.э.	от 29.01.2020 N 35РВ-27
16	Семь курганов XII-XIII вв. и городище «Городок»	от 28.02.2020 № 35РВ-62
18	Каринское городище, нач. I тыс.н.э., V-VII вв.н.э.	от 29.01.2020 № 35РВ-25
23	Рязанское городище, нач. I тыс.н.э., V-VII вв.н.э.	от 29.01.2020 № 35РВ-26
262	Городище у Саввино-Сторожевского монастыря, VII - VI вв. до н.э. - I - III вв н.э.	от 14.05.2025 № 858
284	Городище «Луцино», третья четверть I тыс. н.э	от 14.05.2025 № 858
298	Городище «Связист», кон. I тыс. до н.э. - третья четверть I тыс. н.э., XII - XIII вв.	от 14.05.2025 № 858
312	Городище «Дютьково», VIII - VII вв. до н.э. - нач. I тыс н.э.	от 14.05.2025 № 858
364	Городище «Дютьково 3», II тыс. до н.э. - XV в. н.э.	от 14.05.2025 № 858
<b>ВЫЯВЛЕННЫЕ ОБЪЕКТЫ</b>		
275	«Культурный слой Нижнего Посада» XIV -XVII вв.»	от 03.10.2016 № 46РВ-187
275.1	Культурный слой Нижнего Посада (Участок 1), XVII-XIX вв.	от 01.09.2025 № 06РВ-484
324	Селище «Лайково 2», XIV-XVII вв.	от 29.07.2024 № 34РВ-455
344	Селище «Голицыно 3», XIV-XVII вв.	от 17.10.2019 № 35РВ-300
348	Селище «Каринское-3», XVIII-XIX вв.	от 14.01.2021 № 34РВ-4
349	Селище «Введенское», XIV-XVI вв.	от 19.01.2021 № 34РВ-9
351	Курганный могильник «Подушкино», XI - XIII вв.	от 12.02.2021 № 34РВ-32
352	Исторический культурный слой усадьбы Дарьино (Дарьино. Селище 2)	от 29.06.2021 № 34РВ-132
353	Селище «Подушкино 11», XV - XVII вв.	от 19.08.2021 № 34РВ-203

354	Селище «Уборы 3», XVI- XIX вв.	от 02.12.2021 № 34РВ-317
359	Некрополь «Перхушково», XV - XIX вв.	от 21.09.2023 № 35РВ-528
360	Селище «Большие Вяземы-2», XIII- XVII вв.	от 23.04.2024 № 34РВ-307
362	Селище «Немчиново», XII-XIV вв.	от 03.11.2023 № 35РВ-644
377	Курганный могильник «Одинцово-11», XI-XIII вв.	от 02.03.2026 № 06РВ-119
379	Городище «Григорово», 2-я пол. I тыс. до н.э. – 1-я пол. I тыс. н.э.	от 02.03.2026 № 06РВ-118
380	Селище Аксиньино 2	от 10.06.2016 № 446 О включении выявленного объекта археологического наследия "Селище Аксиньино 2" в перечень выявленных объектов культурного наследия города Москвы и об утверждении границ его территории

Местоположение объектов археологического наследия, для которых не утверждены в установленном порядке границы территорий, требует уточнения.

В соответствии с п. 5 ст. 5.1. Федерального закона от 25.06.2002 № 73-ФЗ «Об объектах культурного наследия (памятниках истории и культуры) народов Российской Федерации» (далее - Федеральный закон № 73-ФЗ), особый режим использования земельного участка, в границах которого располагается объект археологического наследия, предусматривает возможность проведения археологических полевых работ в порядке, установленном настоящим Федеральным законом № 73-ФЗ, земляных, строительных, мелиоративных, хозяйственных работ, указанных в ст. 30 настоящего Федерального закона № 73-ФЗ работ по использованию лесов и иных работ при условии обеспечения сохранности объекта археологического наследия, включенного в единый государственный реестр объектов культурного наследия (памятников истории и культуры) народов Российской Федерации, либо выявленного объекта археологического наследия, а также обеспечения доступа граждан к указанным объектам. В соответствии с п. 3 ст. 36 Федерального закона № 73-ФЗ, строительные и иные работы на земельном участке, непосредственно связанном с земельным участком в границах территории объекта культурного наследия, проводятся при наличии в проектной документации разделов об обеспечении сохранности указанного объекта культурного наследия или о проведении спасательных археологических полевых работ, или проекта обеспечения сохранности указанного объекта культурного наследия либо плана проведения спасательных археологических полевых работ, включающих оценку воздействия проводимых работ на указанный объект культурного наследия, согласованных с региональным органом охраны объектов культурного наследия. Указанный раздел, в соответствии со ст. 30 Федерального закона № 73-ФЗ является предметом рассмотрения государственной историко-культурной экспертизы в порядке, установленном Положением о государственной историко-культурной экспертизе, утвержденным постановлением Правительства Российской Федерации от 15.07.2009 № 569. Таким образом, возможность проектирования и проведения земляных, строительных, мелиоративных, хозяйственных и иных работ может быть определена после подготовки и согласования соответствующей документации об обеспечении сохранности вышеперечисленных объектов культурного наследия и объектов археологии.

В соответствии со ст. 34.1 Федерального закона № 73-ФЗ защитными зонами объектов культурного наследия являются территории, которые прилегают к включенным в реестр памятникам и ансамблям (за исключением указанных в пункте 2 статьи 34.1

Федерального закона № 73-ФЗ объектов культурного наследия) и в границах которых в целях обеспечения сохранности объектов культурного наследия и композиционно-видовых связей (панорам) запрещаются строительство объектов капитального строительства и их реконструкция, связанная с изменением их параметров (высоты, количества этажей, площади), за исключением строительства и реконструкции линейных объектов.

Защитные зоны для объектов археологического наследия не устанавливаются.